ВЫСОЧАЙШЕ УТВЕРЖДЕННОЕ ВОЕННО-СТАТИСТИЧЕСКОЕ ОБОЗРѢНІЕ РОССІЙСКОЙ ИМПЕРІИ
ИМПЕРАТОРА НИКОЛАЯ I
1848 ГОДА.

ВОЕННО-СТАТИСТИЧЕСКОЕ

ОБОЗРѢНІЕ

РОССІЙСКОЙ ИМПЕРІИ.

Издаваемое по ВЫСОЧАЙШЕМУ повелѣнію

при 1-мъ Отдѣленіи

Департамента Генеральнаго Штаба.

ТОМЪ IV.

ЧАСТЬ 3.

—

КОСТРОМСКАЯ ГУБЕРНІЯ.

ВОЕННО-СТАТИСТИЧЕСКОЕ

ОБОЗРѢНІЕ

РОССІЙСКОЙ ИМПЕРІИ.

Издаваемое по Высочайшему повелѣнію

при 1-мъ отдѣленіи

Департамента Генеральнаго Штаба.

ТОМЪ IV.

ЧАСТЬ 3.

—

КОСТРОМСКАЯ ГУБЕРНІЯ.

САНКТПЕТЕРБУРГЪ.

Въ типографіи Департамента Генеральнаго Штаба.

—

1848.

432656/2

ВОЕННО-СТАТИСТИЧЕСКОЕ

ОБОЗРѢНІЕ

КОСТРОМСКОЙ ГУБЕРНІИ.

По рекогносцировкамъ и матеріаламъ, собраннымъ на мѣстѣ, составлялъ Генеральнаго Штаба Поручикъ Воронцовъ-Вельяминовъ.

ОГЛАВЛЕНІЕ

ВОЕННО-СТАТИСТИЧЕСКАГО ОБОЗРѢНІЯ КОСТРОМСКОЙ ГУБЕРНІИ.

СВѢДѢНІЯ ОБЩІЯ.

Стр.

I. *Общій взглядъ на губернію* ..... 1.

II. *Мѣстность* ..... —

1) Границы ..... —

2) Управленіе и раздѣленіе ..... 2.

3) Пространство ..... —

4) Поверхность и почва ..... —

5) Гидрографическій обзоръ губерніи ..... 7.

а) Рѣки ..... —

б) Озера ..... 29.

в) Болота ..... 32.

6) Пути сообщенія ..... 35.

а) Губернскія почтовыя дороги ..... —

б) Малыя почтовыя дороги ..... 42.

в) Торговыя дороги ..... 47.

7) Естественныя произведенія ..... 63.

8) Климатъ ..... 65.

III. *Жители.*

Общее число ..... 66.

Жители по сословіямъ 67

Движеніе народонаселенія ..... —

Размѣщеніе жителей ..... —

IV. *Промышленность.*

Взглядъ на направленіе промышленности ..... 69.

Сельское хозяйство, промыслы и ремесла ..... 71.

а) Земледѣліе ..... —

б) Огородничество и в) садоводство ..... 73.

г) Луговодство ..... 74.

д) Скотоводство ..... —

е) Лѣсоводство ..... 75.

ж) Пчеловодство ..... 88.

з) Рыбная ловля ..... —

і) Фабрики и заводы ..... —

Торговля ..... 90.

V. *Образованность* ..... 92.

Вѣроисповѣданіе ..... —

Народное просвѣщеніе ..... 94.

Описаніе городовъ Костромской губерніи ..... 99.

СВѢДѢНІЯ СПЕЦІАЛЬНЫЯ.

Стр.

I. *По предметамъ Департамента Генеральнаго Штаба* . . . . . 1.

Средства и удобства расположенія войскъ по квартирамъ . . . . . —

Алфавитный списокъ мѣстъ, удобныхъ для помѣщенія штабовъ, ротныхъ и эскадронныхъ дворовъ. . . . . 3.

Лагерныя мѣста . . . . . 16.

О постоянныхъ гарнизонахъ и военныхъ учрежденіяхъ . . . . . —

а) По корпусу внутренней стражи . . . . . —

б) — — жандармовъ . . . . . 18.

в) Корпуса инженеровъ путей сообщенія. . . . . —

II. *По провіантскому вѣдомству* . . . . . —

III. *По коммисаріатскому вѣдомству* 20

ВОЕННО-СТАТИСТИЧЕСКОЕ

ОБОЗРѢНІЕ

КОСТРОМСКОЙ ГУБЕРНІИ.

СВѢДѢНІЯ ОБЩІЯ.

I. ОБЩІЙ ВЗГЛЯДЪ НА ГУБЕРНІЮ ВЪ ВОЕННО-СТАТИСТИЧЕСКОМЪ ОТНОШЕНІИ.

Костромская губернія по своему географическому положенію не можетъ имѣть большой важности въ военномъ отношеніи. Покрытая обширными лѣсами, сливающимися, на сѣверѣ и востокѣ, съ лѣсами Вологодской и Вятской губерній, и въ большей своей части отдѣленная р. Волгою, отъ прочихъ губерній, лежащихъ западнѣе ея, Костромская губ., въ древнія междоусобныя войны князей, представляла всегда вѣрное и надежное убѣжище; въ настоящее же время, она можетъ доставить лишь нѣкоторыя выгоды для квартированія войскъ, и то не весьма значительныя, по причинѣ рѣдко разбросаннаго населенія и малыхъ селеній; одна только пѣхота можетъ найти въ губерніи удобныя квартиры, кавалерію же и артиллерію можно помѣстить весьма лишь въ маломъ количествѣ.

II. МѢСТНОСТЬ.

1) Границы.

Костромская губ. лежитъ между 57° и 59,5° с. ш., и между 58° и 65° в. д. Граничитъ: къ сѣверу, уѣздами Вологодской губ. Тотемскимъ и

Никольскимъ; къ востоку, уѣздами Вятской губ. Котельничскимъ и Яранскимъ, и Нижегородской губ. Макарьевскимъ уѣздомъ; къ югу Нижегородской губ. Семеновскимъ и Балахнинскимъ уѣз., и Владимірской губ., уѣздами: Вязниковскимъ и Шуйскимъ; къ западу Ярославской губ., уѣздами: Ярославскимъ, Даниловскимъ и Любимскимъ и Вологодской губ. Грязовецкимъ уѣздомъ.

2) Раздѣленіе губерніи.

Губернія раздѣляется на 12 уѣздовъ, изъ которыхъ каждый содержитъ 2 стана; селенія удѣльныя и принадлежащія къ вѣдомству Государственныхъ Имуществъ раздѣляются на приказы и волости, какъ видно изъ таблицы, приложенной подъ № 1.

3) Пространство.

По генеральному межеванію, губернія заключаетъ въ себѣ 1436½ кв. миль, или 70,394 кв. вер., что составляетъ 7,332,758 дес.

Таблица, приложенная подъ № 2, показываетъ отношеніе угодій существовавшее въ то время; въ нынѣшнее же время, отношеніе это конечно измѣнилось; но такъ какъ никакихъ общихъ измѣреній послѣ генеральнаго межеванія небыло, то и нѣтъ средствъ исправить цыфры таблицы № 2.

4) Взглядъ на поверхность губерніи и на ея почву.

Для лучшаго разсмотрѣнія мѣстности губерніи гораздо удобнѣе раздѣлить всю ея поверхность на отдѣльныя пространства, опредѣленныя естественными рубежами. Волга, протекая черезъ губернію, раздѣляетъ ее на двѣ неравныя части, изъ которыхъ правая нагорная сторона составляетъ особое въ топографическомъ отношеніи пространство; наибольшая часть губерніи, лежащая по лѣвую сторону Волги, раздѣляется также р.р. Костромою, Унжею и Ветлугою на неравныя доли, изъ которыхъ каждая имѣетъ свой характеръ; почему все пространство губерніи можно раздѣлить: 1) на пространство, лежащее по правую сторону Волги, или нагорная ея сторона; 2) на пространство заключающееся между р. р. Волгою, Костромою и Унжею; 3) на пространство лежащее между Волгою и правою стороною р. Костромы; 4) на пространство между р.р. Унжею и Ветлугою, и 5) на пространство за р. Ветлугою.

Первое пространство. Правый или нагорный берегъ р. Волги,

на своемъ протяженіи отъ Ярославской границы до г. Юрьевца, значительно возвышается надъ уровнемъ водъ, и прилегая по большой части, почти къ самому руслу рѣки, оставляетъ мѣстами не широкія полосы заливныхъ луговъ. Глубокіе овраги, впадающихъ ручьевъ и рѣчекъ, пересѣкаютъ берегъ и вдаются глубоко внутрь страны; такимъ образомъ, часть Костромскаго уѣзда, отдѣленная съ двухъ сторонъ р. Волгою, а съ ю.-з. широкою долиною р. Солоницы, представляетъ какъ бы отдѣльную, выдающуюся на сѣверъ часть страны, посреди которой, лежитъ обширное болото, дающее начало р. Черной. Берегъ р. Волги къ устью р. Шачи становится ниже; но отсюда къ Плесу вновь значительно возвышается. Въ 12 вер. къ югу отъ Плеса беретъ начало р. Теза, текущая на югъ, и отдѣляющая большую часть возвышенной поверхности Нерехтскаго уѣз. Главныя вершины возвышеній этого уѣзда тянутся вдоль южной его границы, отъ с. Спасъ Юзоги, по направленію къ с. Писцову; за этимъ переваломъ воды текутъ къ югу, и принадлежатъ, равно какъ и Теза, къ бассейну р. Клязьмы.

Линія, идущая отъ тройной границы Нерехтскаго, Кинешемскаго и Юрьевецкаго уѣздовъ по направленію на пог. Никола Углецъ, или по южной границѣ Кинешемскаго уѣз., служитъ раздѣльною чертою измѣненія мѣстности, склоняющей свои покатости въ Юрьевецкомъ уѣздѣ къ ю.-з., къ теченіямъ р. р. Луха, Возополи, Парши и переходящей постепенно въ низкое, болотистое и лѣсистое пространство, занимающее средину Юрьевецкаго уѣзда; въ Кинешемскомъ же уѣздѣ продолжается возвышенная, слегка волнистая равнина, прорѣзанная оврагами и долинами рѣкъ, и круто спускающаяся къ Волгѣ.

Отъ г. Кинешмы до Юрьевца прибрежный нагорный кряжъ становится гораздо уже, такъ что ширина его 6—12 вер.; при Юрьевцѣ Волга, сдѣлавъ крутой поворотъ направляется на югъ, и на пространствѣ 50 вер., отъ Юрьевца до Балахнинской границы, прибрежная сторона дѣлается весьма гористою; нагорный кряжъ, упираясь въ Волгу при Юрьевцѣ и Пучежѣ, удаляется отъ русла, оставляя между ними широкую полосу луговъ отъ 3—12 вер. ширины; самый кряжъ имѣетъ отъ 3—9 вер. ширины и пересѣкается частыми оврагами и наложинами рѣчекъ; вершина его представляетъ возвышенное плато, круто опускающееся къ сторонѣ Волги и отлого понижающееся внутрь страны, склоняясь къ теченіямъ р. р. Добрицы и Порзни, и такимъ образомъ замыкая съ востока Котловину Юрьевецкаго уѣзда.

Второе пространство. Высочайшія точки этой части страны на-

ходятся въ с.-з. части губерніи, въ уѣздахъ: Солигаличскомъ, Галичскомъ и Чухломскомъ.

Черта раздѣленія водъ, текущихъ въ сѣв. Двину, отъ притоковъ Волги, тянется по холмообразной возвышенности, часто перерѣзанной болотами и оврагами, покрытой лѣсомъ, и пролегаетъ по сѣверной границѣ Солигаличскаго уѣзда.

Замѣтная цѣпь горъ выходитъ изъ Нижне и Верхне-Березовскихъ волостей, проходитъ по Лосевской, Плещѣевской и Высоковской волости (церковь Иліи Пророка, въ с. Высокомъ, считается высочайшею точкою); далѣе этотъ хребетъ, поворотя къ с.-в., уходитъ въ Вологодскую губернію; къ югу же отдѣляетъ отрасль, которая пролегаетъ между р. р. Вигой и Костромой, окружаетъ Чухломское озеро съ с. и в. стороны и соединяется съ рядомъ другихъ возвышеній, обходящихъ озеро съ юга и запада, и упирающихся въ р. Векcу, протокъ, соединяющій Чухломское озеро съ Костромою. Часть той же возвышенности развѣтвляется далѣе на западъ, по р. р. Полѣ, Шачѣ и Мезондѣ, отдѣляя эти послѣднія отъ р. р. Солды и Езани и понижаясь доходитъ на зап. до р. Костромы, а на югѣ круто спускается къ Галичскому озеру, образуя сѣверные берега его долины и вытекающей изъ него Векcы.

Къ в. отъ Галичскаго озера тянется значительная цѣпь высотъ въ направленіи отъ с. къ ю.; съ сѣверной стороны она связывается съ предыдущими Чухломскими высотами, и изъ этого узла берутъ начало нѣсколько рѣкъ, изъ которыхъ значительнѣйшія Вига и Нея; эти высоты къ з. спускаются круто, дробясь многочисленными оврагами, изъ которыхъ самый замѣчательный при с. Свиньинѣ, почему и горы въ этомъ мѣстѣ называются *Свиными*; къ востоку же хребетъ спускается полого и сливается съ обширною равниною, покатою къ в. и ю.-в. и перерѣзанную многочисленными притоками р. р. Унжи и Немды.

Галичскія высоты, понижаясь, продолжаются до верховьевъ р. Тебзы, раздѣляютъ на этомъ протяженіи бассейнъ этой послѣдней рѣки отъ рѣкъ текущихъ на востокъ: Шуи, Немды, Шачи, Куси, и отдѣляютъ на западъ нѣсколько отраслей, развивающихся между долинами р. р. Тебзы, Векcы, Шачи, Письмы и Андобы.

Галичская долина при своемъ началѣ довольно узка; но по мѣрѣ соединенія нѣсколькихъ незначительныхъ ручьевъ, скоро становится отъ 2—3 вер. ширины, и покрываясь въ весеннее время разливомъ водъ, заключаетъ въ себѣ обширные луга, въ нѣкоторыхъ мѣстахъ болотистые и покрытые кустарниками; берега ее круты и высоки до

устьевъ р. Ноли, послѣ же значительно понижаются, а долина закрывается перелѣсками почти до самаго Буя, гдѣ Векса впадаетъ въ Кострому.

Р. р. Тебза, Шача и Письма текутъ также въ болѣе или менѣе глубокихъ и широкихъ долинахъ, особенно Тебза.

Отъ с. Молвитина тянутся замѣтныя возвышенія по р. Шачѣ и къ Воронью. Нижнія части теченія р. р. Андобы и Мезы, прилегающія къ р. Костромѣ, совершенно низменны, и покрываются мѣстами весенними разливами, также какъ и по правую сторону р. Костромы; по этому эта часть болотиста и озериста.

Лѣвый берегъ р. Волги отъ устья р. Костромы высокъ и отступая мѣстами отъ русла оставляетъ полосы заливныхъ луговъ, сохраняетъ постоянно этотъ послѣдній характеръ почти до границъ Макарьевскаго уѣзда, гдѣ онъ постепенно понижаясь къ устьямъ р. р. Немды и Унжи, превращается въ песчаную и лѣсистую низменность. Внутрь страны, вся прибрежная полоса земли представляется слегка холмистою и перерѣзанною оврагами, болѣе глубокими по мѣрѣ приближенія къ р. Волгѣ.

Восточная полоса описываемаго пространства покрыта лѣсами; самымъ замѣчательнымъ видомъ мѣстности этой части страны представляются правые берега р. р. Унжи, Неи и Немды, значительно возвышающіеся надъ противуположными берегами; но крякъ нагорнаго берега весьма не широкъ, и опускаясь круто къ рѣкѣ, другою стороною отлого понижается на западъ, обращается вскорѣ въ низину, въ продолженіи полноводія покрывающуюся часто водою, или содержитъ въ себѣ постоянныя болота. Болѣе изобильны болотами окрестности Кадыя, и сѣверныя части Кологривскаго уѣзда по Унжѣ, выше Кологрива.

Третіе пространство. По правую сторону р. Костромы, состоитъ изъ низменной луговой равнины покрытой озерами, и наводняемой ежегодно весеннимъ разливомъ, соединяющимъ свои воды съ Волгою; только немногія возвышенія, на которыхъ стоятъ селенія, выходятъ изъ разлива, во время котораго, они кажутся какъ бы островами среди водъ. Описываемое поемное пространство Костромскаго уѣзда, непосредственно соединяется съ таковымъ же разливомъ Даниловскаго уѣзда Ярославской губерніи, и составляетъ пространство въ длину по р. Волгѣ, отъ г. Костромы до Тимохинской почтовой станціи, лежащей на луговой Ярославской дорогѣ, около 35 вер., а въ ширину около 25 верстъ. Разливъ начинается съ общимъ движеніемъ весеннихъ водъ, и продолжается вообще около 5 недѣль;

возможность одиночнаго проѣзда для обывателей получается не ранѣе конца апрѣля или начала мая, а исправленіе мостовъ и дорогъ въ концѣ мая; но при большой водѣ и значительныхъ поврежденіяхъ устанавливается проѣздъ иногда не ранѣе половины іюня.

Четвертое пространство между р. р. Унжею и Ветлугою, представляетъ одинъ сплошный лѣсъ, исключая южной своей части, прилежащей къ р. Волгѣ и границѣ Нижегородской губерніи, и узкой полосы обработанныхъ полей по р. Ветлугѣ, на которыхъ сосредоточивается почти все народонаселеніе Ветлугскаго, и большая часть Варнавинскаго уѣздовъ.

Еще въ недавнее время эти лѣса были непроходимы, но нынѣ, съ значительнымъ истощеніемъ Заунженскихъ лѣсовъ Макарьевскаго уѣзда, въ особенности казенной Понизовской дачи, заключающей въ себѣ до 200,000 десятинъ, которой одна половина выгорѣла, а другая большею частію вырублена, эта часть лѣсовъ стала такъ сказать проницаемѣе, сдѣлалась не такъ дика, какъ еще находится сѣверная часть описываемаго пространства, заключающаяся въ Ветлугскомъ и Кологривскомъ уѣздахъ; къ югу же лѣса постепенно рѣдѣютъ, перемѣшиваясь съ полосами обработанной земли, которую крестьяне охотно распахиваютъ, занимая подъ поля новь, дающую въ первые годы хорошій урожай безъ всякаго удобренія.

Мѣстность описываемой страны преимущественно ровная, имѣющая общую покатость на западъ. Правый берегъ Ветлуги, точно также какъ и Унжи, возвышенъ, въ нѣкоторыхъ мѣстахъ даже гористъ; притоки Ветлуги справа коротки и незначительны, большее количество водъ обращено на западъ, въ Унжу. Прибрежная полоса къ Унжѣ низменна, преимущественно песчана и во многихъ мѣстахъ на далекое разстояніе понимается водою; болѣе возвышенныя части этого пространства находятся на сѣверѣ, по Вятскому тракту; также замѣтныя возвышенія тянутся по с.-в. углу Макарьевскаго уѣзда и по правой сторонѣ верховьевъ р. Бѣлаго Луха, наконецъ по р. р. Черному Луху и Утросу. Высоковскій монастырь лежитъ на горѣ, при глубокой долинѣ, въ которой течетъ Утросъ; вообще мѣста при источникахъ Утроса, Шомохты и Бѣлможи, заключаютъ въ себѣ едвали не высшія точки всей окрестной страны; отсюда, на протяженіи около 20 вер., берутъ начало болѣе 10 значительныхъ рѣкъ какъ: Черный Лухъ, Лопшанга, Керженецъ, Узола, Шомохта и другіе.

Отъ этихъ мѣстъ покатости распространяются во всѣ стороны, преимущественно же на ю. и ю.-в.; изъ нихъ первыя достигаютъ прибрежныхъ высотъ р. Волги, и съ ними соединяются.

Устья р. р. Немды и Унжи низменны и покрываются разливомъ весеннихъ водъ до Кривоозерскаго монастыря, гдѣ берегъ Волги начинаетъ постепенно возвышаться и при с. Воскресенскомъ достигаетъ значительной высоты; далѣе къ устьямъ р. Мочи онъ понижается вновь и отходитъ отъ русла, оставляя противъ Пучежа широкую полосу луговъ.

Пятое пространство заключаетъ въ себѣ восточную часть губерніи за р. Ветлугою. Сѣверная часть этой страны, заключающаяся въ Ветлужскомъ уѣздѣ, находится почти въ первобытномъ состояніи, покрыта по теченіямъ рѣкъ дремучими лѣсами, едва лишь тронутыми рукою человѣка, изобильна рѣками и болотами, и населена весьма скудно; южная же ея часть, заключающаяся въ Варнавинскомъ уѣздѣ, населена сравнительно гораздо болѣе, и также покрыта вся лѣсами, но эти лѣса не такъ дики, прорѣзаны полями, селеніями и дорогами; въ Ветлужскомъ же уѣздѣ, дорогъ, кромѣ части дороги нынѣ вновь прокладываемой изъ Никольска въ Ветлугу, можно сказать нѣтъ и до таксаціи огромной казенной дикопоросшей дачи, эта часть страны была извѣстна однимъ лишь мочальнымъ промышленникамъ, приходившимъ сюда весною для добыванія липовыхъ лубовъ.

Мѣстность въ Ветлужскомъ уѣздѣ преимущественно низменная, болотистая; небольшія возвышенія тянутся отъ с. Тонисхева къ с. и къ ю. и являются въ видѣ острововъ отдѣльными группами, между болотъ; полосы хлѣбородной земли пролегаютъ въ разныхъ направленіяхъ, возвращая вѣковыя лѣса, и привлекаютъ земледѣльцевъ, которые среди лѣсовъ основываютъ такъ называемые починки, распахивая небольшія участки земли, но и ихъ часто бросаютъ, увлекаясь въ другое мѣсто болѣе выгодное.

5. Гидрографическій обзоръ губерніи.

Рѣки.

Р. Волга раздѣляетъ губернію на двѣ неровныя части, и всѣ остальныя рѣки, текущія по губерніи, принадлежатъ къ ея бассейну; для лучшаго разсмотрѣнія рѣкъ, изобразимъ ихъ въ слѣдующемъ порядкѣ:

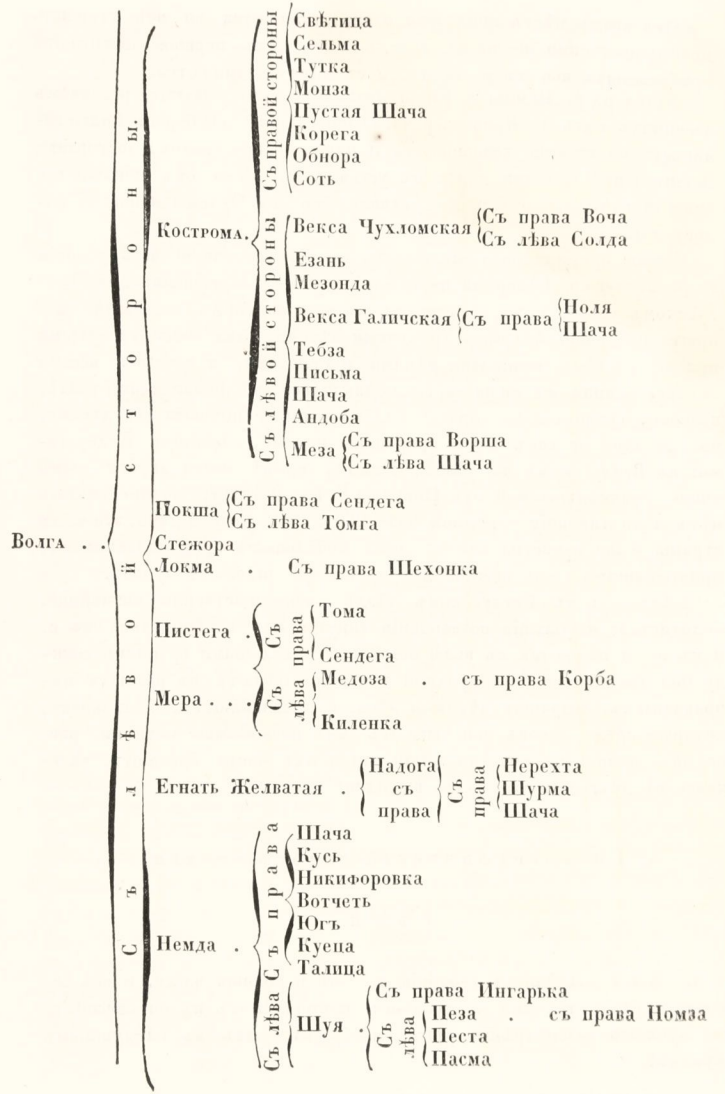
Волга
Съ лѣвой стороны
Кострома.
Съ правой стороны
Свѣтица
Сельма
Тутка
Моиза
Пустая Шача
Корега
Обнора
Соть
Векса Чухломская
Съ права Воча
Съ лѣва Солда
Езапь
Мезонда
Векса Галичская
Съ права
Ноля
Шача
Тебза
Письма
Шача
Андоба
Меза
Съ права Ворша
Съ лѣва Шача
Покша
Съ права Сендега
Съ лѣва Томга
Стежора
Локма
Съ права Шехонка
Пистега
Съ права
Тома
Сендега
Мера
Съ лѣва права
Медоза
съ права Корба
Киленка
Егнать Желватая
Надога съ права
Съ права
Перехта
Шурма
Шача
Немда
Съ права
Шача
Кусь
Никифоровка
Вотчеть
Югъ
Куепа
Талица
Съ лѣва
Шуя
Съ права Нигарька
Съ лѣва
Пеза
съ права Номза
Песта
Пасма

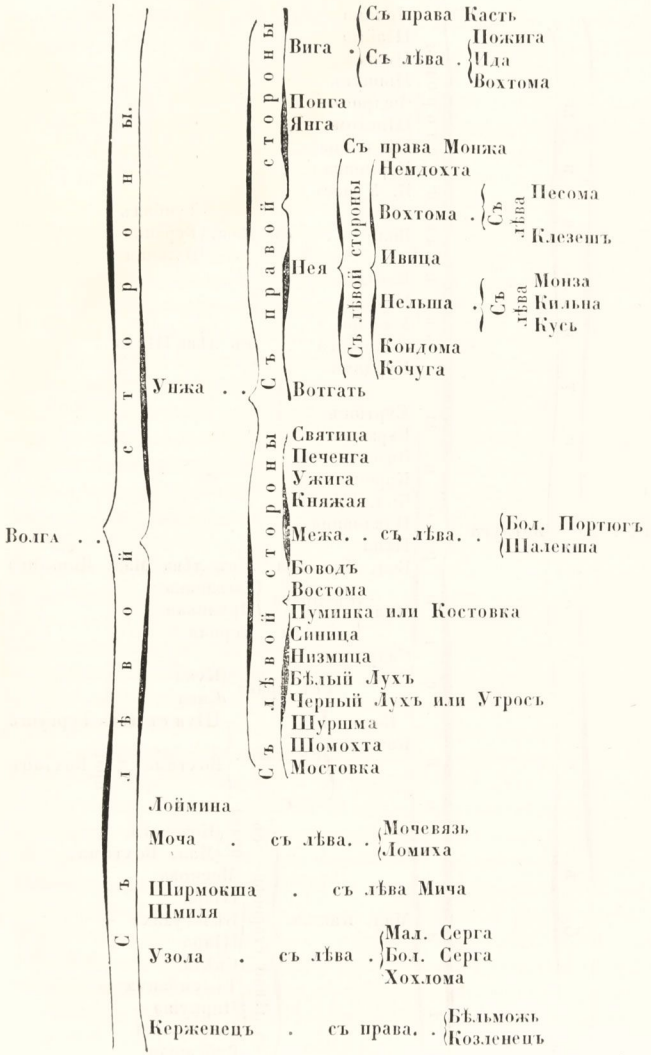
Волга
Съ лѣвой стороны.
Унжа
Съ правой стороны
Вига
Съ права Кость
Съ лѣва Пожига
Ида
Вохтома
Понга
Янга
Нея
Съ права Монжа
Съ правой стороны
Немдохта
Вохтома
Съ лѣва Несома
Клезешъ
Ивица
Съ лѣвой стороны
Нельша
Съ лѣва Монза
Кильна
Кусь
Кондома
Кочуга
Вотгать
Съ лѣвой стороны
Святица
Печенга
Ужига
Княжая
Межа
съ лѣва
Бол. Портюгъ
Шалекша
Боводъ
Востома
Пуминка или Костовка
Синица
Низмица
Бѣлый Лухъ
Черный Лухъ или Утросъ
Шуршма
Шомохта
Мостовка
Лоймина
Моча
съ лѣва
Мочевязь
Ломиха
Ширмокша
съ лѣва Мича
Шмиля
Узола
съ лѣва
Мал. Серга
Бол. Серга
Хохлома
Керженецъ
съ права
Бѣльможъ
Козленецъ

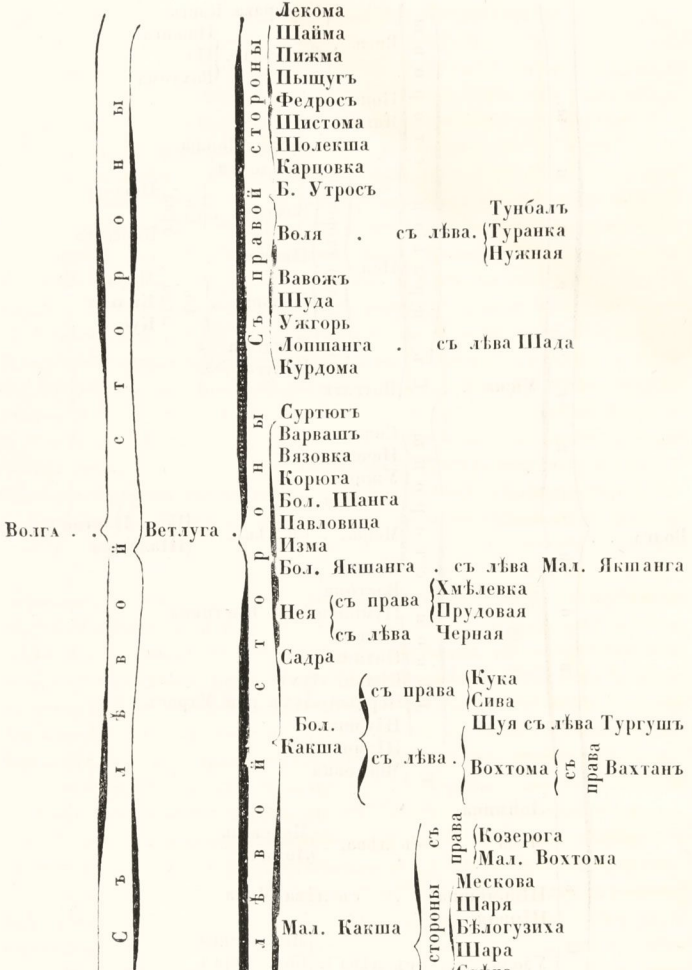
Волга
Ветлуга
Съ лѣвой стороны
Съ правой стороны
Лекома
Шайма
Пижма
Пыщугъ
Федросъ
Шистома
Шолекша
Карцовка
Б. Утросъ
Воля . съ лѣва. Тунбалъ Туранка Нужная
Вавожъ
Шуда
Ужгорь
Лопшанга . съ лѣва Шада
Курдома
Суртюгъ
Варвашъ
Вязовка
Корюга
Бол. Шанга
Павловица
Изма
Бол. Якшанга . съ лѣва Мал. Якшанга
Нея съ права Хмѣлевка Прудовая
Нея съ лѣва Черная
Садра
Бол. Какша
съ права Кука Сива
съ лѣва . Шуя съ лѣва Тургушъ
Вохтома съ правой Вахтанъ
Мал. Какша
съ правой стороны
Козерога
Мал. Вохтома
Мескова
Шаря
Бѣлогузиха
Шара
Свѣча
съ лѣвой стороны
Тулумбаиха
Чиркуша
Пахмутина
Рубежная

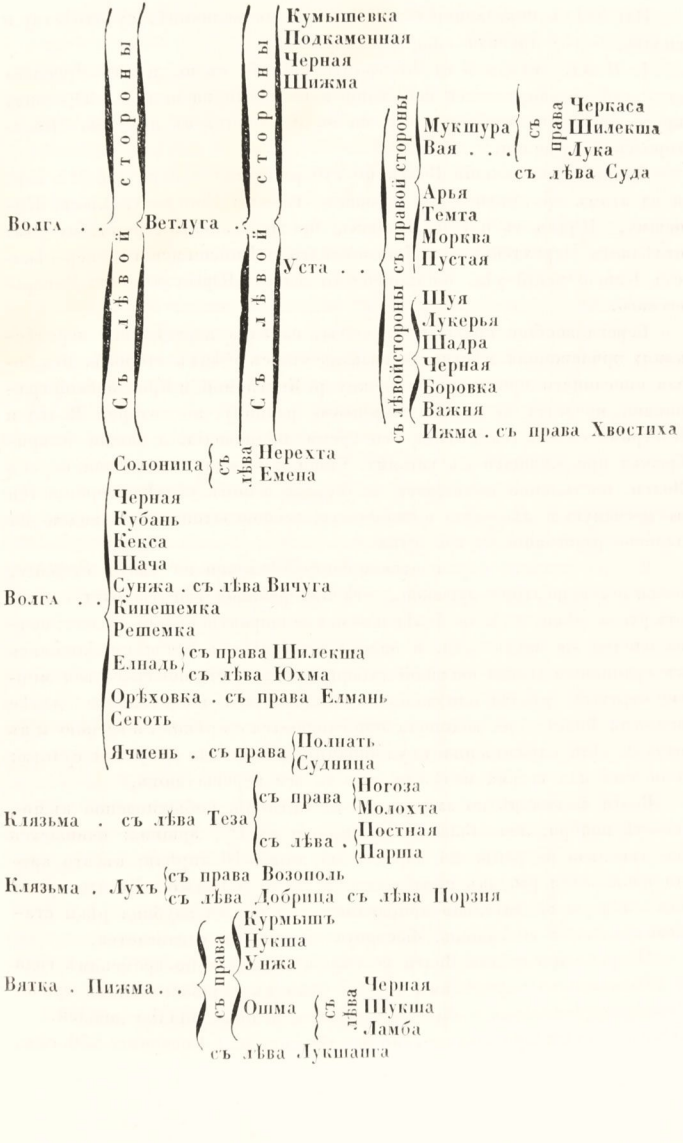
Волга . .
Съ лѣвой стороны
Ветлуга . .
Съ лѣвой стороны
Кумышевка
Подкаменная
Черная
Шижма
Уста . .
съ правой стороны
Мукшура
Вая . . .
съ права
Черкаса
Шилекша
Лука
съ лѣва Суда
Арья
Темта
Морква
Пустая
съ лѣвой стороны
Шуя
Лукерья
Шадра
Черная
Боровка
Важня
Ижма . съ права Хвостиха
Солоница
съ лѣва
Нерехта
Емена
Волга . .
Черная
Кубань
Кекса
Шача
Сунжа . съ лѣва Вичуга
Кинешемка
Решемка
Елнадь
съ права Шилекша
съ лѣва Юхма
Орѣховка . съ права Елмань
Сеготь
Ячмень . съ права
Полнать
Судинца
Клязьма . съ лѣва Теза
съ права
Ногоза
Молохта
съ лѣва .
Постная
Парша
Клязьма . Лухъ
съ права Возополь
съ лѣва Добрица съ лѣва Порзня
Вятка . Ижма . .
съ права
Курмышъ
Нукша
Ушка
Ошма
съ лѣва
Черная
Шукша
Ламба
съ лѣва Лукшанга

Изъ всѣхъ показанныхъ здѣсь рѣкъ, по величинѣ, судоходству и сплаву, болѣе другихъ важны слѣдующія:

1. *Волга*, входитъ въ Костромскую губ. съ ю. з. изъ Ярославской губ. и направляясь небольшими изгибами на в. до г. Юрьевца, круто поворачиваетъ отъ него на ю. и уходитъ въ предѣлы Нижегородской губерніи.

Длина всего теченія Волги по губерніи составляетъ до 215 вер; и на этомъ протяженіи она орошаетъ города: Кострому, Плесъ, Кинешму, Юрьевецъ и Пос. Пучежъ; проходитъ по Костромскому уѣз. отдѣляетъ Нерехтскій отъ Костромскаго и Кинешемскаго, пересѣкаетъ Кинешемскій уѣз. и наконецъ отдѣляетъ Юрьевецкій отъ Макарьевскаго.

Берега вообще круты и открыты, изрѣдка пересѣкаясь перелѣсками; прилежащая мѣстность возвышенна съ обѣихъ сторонъ, исключая описаннаго пространства между р. Костромой и Ярославской границею, представляющаго низменную равнину, на которой Волга и Кострома сливаются вмѣстѣ во время полноводія, а также и прибрежья прилежащаго къ устьямъ Унжи и Немда, гдѣ лѣвый берегъ Волги, постепенно понижаясь, въ Макарьевскомъ уѣздѣ превращается въ песчаную и лѣсистую низменность, весною затопляемую водою на далекое разстояніе внутрь страны.

Вообще разливъ обращается преимущественно на лѣвую сторону, называемую по этому луговою, гдѣ прибрежныя высоты отступаютъ отъ русла рѣки, удѣляя болѣе или менѣе широкую полосу луговъ; почва однако же вездѣ суха, и болотъ по берегамъ нѣтъ; приближаясь къ границамъ Нижегородской губерніи начинаютъ показываться многіе мертвые рукава или волошки, дѣлающіяся значительнѣе далѣе внизъ по Волгѣ; при водополи они сливаются съ рѣкою, и весною и въ началѣ лѣта служатъ иногда удобными мѣстами для нагрузки судовъ; а потомъ или весьма мелѣютъ, или во все пересыхаютъ.

Волга весьма рѣдко замерзаетъ въ октябрѣ, а обыкновенно въ половинѣ ноября; ледъ бываетъ толщиною до $1^3/_4$ аршина; очищается же отъ льда не ранѣе 28 марта и не позже 10 апрѣля; въ это время начинается разливъ продолжающійся до 5 недѣль. Въ это время высота воды значительно прибавляется, и общая глубина рѣки становится отъ 4–10 сажень, быстрота же теченія удваивается.

Ширина и глубина Волги весьма измѣняется по временамъ года и безконечнымъ перемѣнамъ уровня рѣки въ разные годы, смотря по температурѣ воздуха и большему или меньшему обилію дождей.

Ширина Волги при обыкновенномъ горизонтѣ: у Костромы 260 саж.

У Плеса и Кинешмы . . . . . 400 саж.
— Юрьевца . . . . . 800 —

Глубина рѣки, кромѣ мелей, простирается лѣтомъ отъ 16–42 футъ, въ межень же мѣстами понижается до 1 аршина.

Отъ границы Ярославской губ. до границъ Нижегородской, мѣли и каменныя гряды находятся въ слѣдующемъ порядкѣ:

1. *Трохачевская гряда*, выше д. Трохачей съ версту, начинается съ лѣвой стороны и направляясь косвенно поперегъ рѣки къ правой, оканчивается саженяхъ въ 12 отъ берега; хотя судамъ здѣсь есть свободный ходъ, но въ мелководіе при неопытности лоцмановъ, суда могутъ повреждаться о камни.

2. *Песчаный перекатъ противъ Попадьина острова*, въ 2-хъ верстахъ выше с. Селищъ, оказывается только при особенномъ мелководіи; но и тогда суда, по причинѣ весьма слабаго и мягкаго грунта, проходятъ безъ особенныхъ затрудненій.

3. *Семищенская гряда*, противъ села того же названія, имѣетъ въ срединѣ рѣки, для прохода судовъ, довольно глубокій проходъ.

4. *Густомысовская мель*, ниже села того же названія, съ версту, имѣетъ или трое, или одинъ ворота, смотря по годамъ и направленію вѣтровъ; положеніе, направленіе, глубина и ширина этихъ воротъ мѣняются каждогодно; и наименьшая въ нихъ глубина, при самыхъ низкихъ водахъ, бываетъ 18 вершковъ.

5. *Крiушинскiй перекатъ*, противъ с. Сунгурова, бываетъ въ мелководіе для прохода судовъ затруднителенъ, извилистымъ къ выходу поворотомъ, но фарватеръ его не менѣе 22 вершковъ глубины.

6. *Косыя гряды*, противъ села Сторожева по своей каменистости представляютъ для судовъ опасность, ибо при довольно быстромъ на нихъ теченіи, нужно круто поворачивать судамъ, около самыхъ грядъ отъ лѣваго берега къ правому, для обхода лежащихъ при городахъ большихъ камней.

7. *Солдыгской перекатъ*, начинаясь съ правой стороны противъ с. Солдоги, простирается къ с. Колошину, находящемуся на лѣвомъ берегу; онъ непричиняетъ для судоходства особенныхъ затрудненій; наименьшая его глубина до 26 вершковъ.

8. *Каменный перевалъ*, недоходя $^1/_4$ версты *с. Николымыра*, что ниже г. Кинешмы, начало имѣетъ съ правой стороны берега, поперегъ рѣки, и недойдя сажень 50 до лѣваго берега, оканчивается довольно узкимъ выходомъ.

9. *Каменные огрудки*, противъ *д. Сергіевки*, лежатъ среди рѣки; свободный ходъ для судовъ имѣется при правомъ берегу.

10. *Мячковскій перекатъ*, противъ с. Егорья, шириною до 100 саженъ, а глубиною до 20 вершковъ, въ своемъ положеніи бываетъ подверженъ измѣненіямъ.

11. *Костенскій перекатъ*, 17 верстъ выше Пучежа, и 3 версты ниже д. Костенки, бываетъ въ иные годы для прохода судовъ весьма затруднителенъ, и фарватеръ его заносится тогда песками такъ, что неимѣетъ болѣе 18 вершковъ глубины.

12. *Ширмокшанская мель*, верстъ 5 ниже Пучежа, начало имѣетъ отъ находящагося по среди рѣки острова, и продолжаясь около него саженей на 100, оканчивается у праваго берега; фарватеръ этой мели бываетъ глубиною до 18 вершковъ.

На перекатахъ и меляхъ тяжелогрузныя суда, имѣющія осадки до 40 вершковъ, паузятся по фарватеру, что сопряжено съ большими трудами и задержками; мимо же каменныхъ грядъ, которыя обозначаются поставленными на берегахъ вѣхами, опытные лоцмана проводятъ суда почти всегда благополучно.

Фарватеръ Волги измѣняется и переходитъ по перемѣнно вдоль обоихъ береговъ. — Ходъ льда и возвышеніе воды производятъ въ немъ значительныя измѣненія, песчаныя мели переносятся съ одного мѣста на другое; только каменныя гряды остаются неподвижными.

Грунтъ дна Волги и ея береговъ различный, большою же частію состоитъ преимущественно изъ крупнаго песку съ камнями.

Переправы чрезъ Волгу устроены и содержатся въ слѣдующихъ мѣстахъ:

Въ Костромскомъ уѣздѣ: 1) въ г. Костромѣ, 2) въ 2 верстахъ отъ с. Краснаго, по дорогѣ изъ Костромы въ с. Сидоровское; 3) близь Сѣрковой слободы, по дорогѣ изъ Костромы въ Плесъ. Въ Нерехтскомъ уѣздѣ: 4) при г. Плесѣ. Въ Кинешемскомъ: 5) при слободѣ Солдогѣ; 6) при г. Кинешмѣ и 7) подъ с. Рѣшмою. Въ Юрьевецкомъ уѣздѣ: 8) при г. Юрьевцѣ; 9) у посада Пучежа и 10) с. Сокольскаго.

Всѣ эти переправы содержатся или насчетъ городовъ, или отдаются желающимъ съ торгу; производятся на паромахъ и досченникахъ.

Паромы дѣлаются длиною отъ 4 до 6, а досченники отъ 8 до $4^1/_2$ саж., поднимая грузу первые до 500, а вторые до 250 пудъ и людей первые до 150, а вторые до 70 человѣкъ. Переправа прекращается обыкновенно только вовремя сильно идущаго льда весною что продолжается отъ 3 до 5 дней.

Волга, по всему ея теченію въ Костромской губ., судоходна во

все время навигаціи. Суда получаютъ различное устройство и разныя названія, отъ мѣстъ и рѣкъ съ которыхъ они плывутъ; а именно:

1.) *Машинныя суда.* Длина судна простирается отъ 25—30 саж., ширина отъ 18—21 арш., вышина боковъ отъ 12—14 четвертей, осадка въ водѣ при полномъ грузѣ отъ $1\frac{1}{2}$ до $2\frac{1}{2}$ аршинъ.—На такомъ суднѣ устраивается балконъ, для помѣщенія отъ 40—44 лошадей; на верху болкона ставится чугунный шкивъ, на который навивается бичева съ якоремъ въ 40 пудъ, называемымъ завознымъ; посредствомъ безпрестанныхъ завозовъ суда идутъ въ день отъ 15 до 20 верстъ, имѣя грузъ съ подчалкомъ отъ 70—100 тысячъ пудъ.

2.) *Мокшаны* или Моршанскіе суда, строятся длиною отъ 20 до 30 саженъ, шириною отъ 16—21 аршина, вышиною отъ 9—16 четвертей; груза поднимаютъ до 40,000 пудъ, при осадкѣ до 9 четвертей.

3. *Разшивы*, длиною отъ 12—19 саж., шириною отъ 13—20 аршинъ, высота боковыхъ стѣнъ отъ 8—12 четвертей; грузу поднимаютъ отъ 11 до 25 тысячъ пудъ, при осадкѣ отъ 6 до 9 четвертей. Приходятъ изъ низовыхъ губерній, а также строятся и нагружаются въ Кинешемскомъ и Юрьевецкомъ уѣздѣ.

4.) *Коломенки*, съ Камы и Вятки, длиною до 20, шириною отъ 3 до 4 саж., въ вышину отъ 9 до 11 четвер., груза помѣщается отъ 7 до 8,000 пудъ.

5.) *Беляны* или Суряки, длиною отъ 18—20 саж., шириною отъ 13—16 арш., вышиною въ 14 четвер., груза поднимаютъ отъ 17 до 20,000 пудъ.

6.) *Гусянки* приходятъ изъ Нижняго, Елатома и съ р. Унжи; длина ихъ отъ 28—30 саженъ и отъ 20 до 15 саженъ; ширина первыхъ 19 арш., вышина 12 четвертей; груза поднимаютъ первые отъ 40 до 50 тысячъ пудъ, вторые отъ 30 до 20,000 пудъ.

7.) *Шитики*, длиною до 14 саж., шириною отъ 5 до 6 саж., вышиною до 14 четвертей; тяжести поднимаютъ до 10,000 пудъ.

8.) *Барки*, длиною отъ 18 до 19 саж., шириною отъ 12 до 15 арш., вышина боковъ 12 четвертей; груза поднимаютъ до 16,000 п.

9.) *Полубарки*, длиною отъ 8—13, шириною отъ 3—4 саженъ; поднимаютъ груза до 5,000 пудъ.

10.) *Полулайбенки*, длиною отъ 19—22 саж., шириною 15—16 арш., вышиною 11 четвертей, поднимаютъ тяжести отъ 20 до 25,000 пудъ.

11) *Кладныя лодки*, по мѣсту своего строенія называются *Городецкими*, такой же конструкціи какъ и шитики, груза поднимаютъ около 2,500 пудъ.

Изъ всѣхъ означенныхъ судовъ разшивы и кладныя лодки большею частію ходятъ вверхъ и внизъ по Волгѣ, — прочія же суда, дойдя съ товаромъ до пристани, большею частію уже не возвращаются обратно, но продаются въ сломку.

Средства для движенія судовъ, особенно противъ теченія, многоразличны; изъ нихъ паруса доставляютъ быстрѣйшій ходъ; но Волжскія суда не могутъ лавировать, и потому парусами можно пользоваться только при совершенно благопріятномъ вѣтрѣ; — медленное средство: бичева, шесты и завозы; первую всегда тянутъ люди, потому что высокіе берега безъ искуственнаго бичевника недоступны для лошадей; на шестахъ же можно идти только при значительномъ пониженіи водъ.

По нижней Волгѣ не проложено никакого искуственнаго пути.— При высокой водѣ берегъ затопляется и бичевникъ нѣкоторое время бываетъ во все непроходимъ; тогда судо-рабочіе должны употреблять величайшія старанія, чтобъ судно не разбилось объ острова и мысы, едва прикрытые водою.

Вообще можно положить переходъ судна въ сутки, при благопріятной погодѣ, до 20 вер.; но при вѣтрахъ переходъ можетъ уменьшиться до 7 вер.

Число людей для управленія и хода судна бываетъ различно: на большихъ судахъ иногда потребно отъ 90 до 120 чел., а на малыхъ 10 и до 4 чел. — Судорабочіе частію здѣшніе, большею же частію приходятъ вмѣстѣ съ судами изъ низовыхъ мѣстъ.

Плата рабочимъ измѣняется всякой годъ, смотря по требованію и по цѣнѣ на жизненные припасы; обыкновенно же за путину отъ Пучежа до Рыбинска, платятъ простому рабочему около 60 руб. ассиг., лоцману 100 руб., составившему же себѣ извѣстность знаніемъ своего дѣла 150 и до 200 руб. ассиг.

Судостроеніе на берегахъ Волги производится въ Кинешемскомъ и Юрьевскомъ уѣздахъ. Въ Кинешемскомъ при д. д. Фоминской и Антоновской; въ Юрьевецкомъ уѣз. при г. Юрьевцѣ, д. д. Носковѣ, Жигаловѣ, Нюхаловѣ, Дуловѣ, Обледовѣ, Высокихъ поляхъ, Порохово, Выдринѣ, Полерѣковѣ, Больш. Дмитріевѣ, Масленниковѣ, Черной Потапихѣ, Шестачихѣ, Жировѣ, и пос. Пучежѣ; и Макарьевскаго уѣз. въ с. Сокольскомъ.

Во всѣхъ этихъ мѣстахъ ежегодно строится около 100 судовъ, преимущественно разшивъ, отъ 7 до 11 саж. длины, отъ 2—4½ ширины, поднимающіе грузъ отъ 2 до 12,000 пудовъ, а также мѣл-

кихъ лодокъ и завозень; цѣнность разшивы со снастями простирается до 1,500 руб. сер. за каждую.

На р. Волгѣ въ предѣлахъ губерніи находятся пристани:

1. Въ г. Костромѣ; здѣсь ежегодно производится нагрузка судовъ на сумму 1,500,000 руб. сереб., а разгрузка на 700,000 руб. сереб. Грузъ приходящихъ судовъ состоитъ болѣе изъ хлѣбныхъ произведеній, а отходящихъ, изъ кожевенныхъ и полотняныхъ товаровъ. Приходитъ судовъ до 250, отходитъ до 400.

Въ остальныхъ мѣстахъ нагрузка и разгрузка судовъ производится въ менѣе значительномъ количествѣ; а именно:

2. При г. Кинешмѣ, разгрузка на 49,000 руб. сереб., а нагрузка на 30,000 руб. сереб.; судовъ приходитъ до 15, отходитъ до 20.

3. При посадѣ Пучежѣ, нагрузка на 30,000 руб. сереб., а разгрузка на 45,000 руб. сереб.; приходитъ судовъ до 15, отходитъ до 12.

Нагружаются также суда при г. Плесѣ и г. Юрьевцѣ; но въ меньшемъ количествѣ.

Число зазимовавшихъ судовъ совершенно зависитъ отъ высоты меженной воды; если она не препятствуетъ судоходству и высота водъ на меляхъ достаточна, то число ихъ бываетъ незначительно; но при затрудненіяхъ на мѣстѣ оно простирается иногда до 700 судовъ разныхъ родовъ.

2) *Р. Кострома*, начало имѣетъ въ Солигалицкомъ уѣз., близъ Чухломской границы, въ Тормановской волости, въ верстѣ отъ д. Фокиной, около 50 вер. отъ г. Солигалича.—Отъ своего истока, она направляется Солигаличскимъ уѣздомъ на западъ и юго-западъ до впаденія р. Тутки; принявъ эту рѣку, Кострома окончательно получаетъ направленіе на югъ, протекаетъ Буевскимъ уѣз., отдѣляетъ часть Буевскаго и Костромскаго уѣзда отъ Ярославской губ., и верстахъ въ 60 отъ г. Костромы, при д. Исадахъ, вступаетъ въ Костромской уѣздъ, и при г. Костромѣ впадаетъ въ Волгу. Длина всего ея теченія, считая съ изгибами, 548 верстъ.

Въ началѣ своего теченія, пробираясь между каменистыхъ грядъ, а ниже чрезъ лѣса, р. Кострома въ своемъ теченіи представляетъ непрерывный рядъ излучинъ; ширина ее въ началѣ непревышаетъ 5 саж.; но принявъ въ себя р. Вексу, текущую изъ Чухломскаго озера, разширяется до 15 саж., далѣе, увеличиваясь все болѣе и болѣе отъ притоковъ, достигаетъ въ Буевскомъ уѣз., выше г. Буя, 30 саж., а ниже, по впаденіи въ нее Вексы Галичской и Кореги, 50 саж. ши-

432256

рины. Наконецъ въ Костромскомъ уѣздѣ ширина рѣки увеличивается до 150 саж. и неуменьшается нигдѣ менѣе 100 саженъ.

Глубина Костромы въ началѣ, до г. Солигалича, не превышаетъ 2 арш.; далѣе же значительно увеличивается, такъ, что кромѣ отмелей, нигдѣ нѣтъ менѣе 3 аршинъ.

По этому судоходство по Костромѣ производится весною въ полную воду отъ г. Солигалича, а отъ г. Буя въ продолженіи всей навигаціи.

Судоходство затрудняютъ слѣдующія мели и подводные камни:

Солигаличскаго уѣзда, противъ с. Кирилова 6 подводныхъ камней.

Буйскаго уѣзда, въ 2 вер. выше усадьбы Улановой находятся подводные камни; въ межень появляются мели: Буйскаго уѣзда при г. Буѣ, подъ с. Егорьемъ, с. Контѣевымъ; Любимскаго уѣзда при д. д. Чернышевой и Перьяхъ и при д. Исадахъ; на верхнихъ меляхъ въ сухое лѣто вода стоитъ не болѣе 2 четв.; но въ дождливое время вода поднимается снова отъ аршина до двухъ, и тогда, по быстротѣ теченія, броды становятся не возможными; впрочемъ быстрота теченія на всемъ протяженіи рѣки значительна.

Грунтъ дна рѣки твердый, мелкокаменистый и только на 30 вер. отъ устья иловатый и вязкій. — Берега каменисты, крутыи почти вездѣ поросли лѣсомъ, исключая пространство на 20 вер. около села Контѣева, гдѣ находятся заливные луга; но и здѣсь, не смотря на отлогость береговъ, кромѣ переправъ уже существующихъ, другія устроить довольно затруднительно, по причинѣ вязкаго и топкаго грунта.

Рѣка Кострома вскрывается, разливается и замерзаетъ въ тоже время какъ и Волга. Время разлива при истокахъ ограничивается двумя недѣлями, увеличиваясь однако съ приближеніемъ къ устью, такъ, что въ Буйскомъ уѣздѣ оно продолжается уже около 5 недѣль. Въ это время кромѣ увеличенія быстроты, увеличивается и глубина отъ 4 до 8 сажень. — Ширина разлива простирается на луговыхъ пространствахъ: Костромскомъ верстъ на 30, а Контѣевскомъ на 15 верстъ; во всѣхъ прочихъ мѣстахъ не превосходитъ 300, а въ верховьяхъ рѣки до г. Солигалича 100 сажень ширины.

Переправы на р. Костромѣ находятся въ слѣдующихъ мѣстахъ:

Въ Солигаличсгомъ уѣздѣ: 1) въ г. Солигаличѣ мостъ; 2) подъ с. Гнѣздниковымъ на почтовой Галичской дорогѣ мостъ; 3) подъ д. Илейкиной на Буйской дорогѣ. Въ Буйскомъ уѣздѣ: 4) при г. Буѣ переправа на паромахъ и досченникахъ; 5) подъ с. Контѣевымъ на

Любимской дорогѣ паромъ; 6) подъ д. Глѣбовскою плотъ; 7) при усадьбѣ Улановой плотъ. Въ Костромскомъ: 8) при г. Костромѣ пловучій мостъ; 9) подъ с. Яковлевскимъ пловучій мостъ и 10) подъ с. Куниковымъ плотъ.

Изъ этихъ переправъ, мостъ при с. Гнѣздиковѣ, плотъ подъ д. Илейкиной и переправа Контѣевская остаются постоянно, отъ вскрытія до замерзанія рѣки; всѣ прочія въ полую воду уничтожаются и тогда собщеніе обывателей между собою, производится на собственныхъ лодкахъ.

Мельницы на р. Костромѣ находятся только въ Солигаличскомъ уѣздѣ, а именно: въ г. Солигаличѣ, с. Никитинѣ, Черницинѣ, Вилинкѣ, и д. д. Кожуховѣ, Костеровѣ и Глинкиной.

Пристаней на р. Костромѣ 2: при г. Солигаличѣ и Буѣ; съ нихъ отправляется значительное количество лѣса, извѣсти, смолы и дегтя.

Изъ Солигалича ходятъ однѣ сплавныя барки и полубарки, безъ мачтъ и парусовъ, идущія въ полую воду, и уносимыя теченіемъ воды. Они строятся на мѣстѣ въ Солигаличскомъ уѣздѣ и имѣютъ отъ 15—16 саж. длины, до 13 арш. ширины, и 11 четвертей въ вышину; поднимаютъ груза: барки по 17 и 18,000 пудъ, а полубарки по 12 и 13,000 пудъ; въ г. Кострому они прибываютъ со дня отправленія чрезъ $1^1/_2$ недѣли, и уже не возвращаются обратно, а продаются тамъ же гдѣ и грузъ.

Между Буемъ и Костромою ходятъ сверхъ барокъ Тихвинки малаго размѣра и досченники; изъ нихъ Тихвинки поднимаютъ не болѣе 1,000 пудъ, а досченники имѣющіе длины 3 саж., ширины 3 арш. и высоты 4 четв. поднимаютъ грузу 400 пудъ.

Изъ Буя въ Кострому, при благопріятныхъ обстоятельствахъ, легкое судно можетъ придти въ 5 дней; а возвращаться Тихвинки въ двѣ недѣли, а досченники въ 8 дней.

Рабочіе для сплава судовъ нанимаются въ окрестныхъ селеніяхъ, съ платою до г. Костромы, бурлаку 15 руб., лоцману 35 руб. ассиг. на хозяйскомъ продовольствіи.

Судостроеніе производится въ г. Солигаличѣ и Солигаличскаго уѣзда д. д. Бяхиревой, Жарѣ, Легитовой, Носовой, Лѣсниковѣ, Мѣдвѣдковой, Селезневѣ, Бол. Лапсѣ и Кононовѣ. Въ Буйскомъ же уѣздѣ постройкою судовъ незанимаются, исключая постройки досченниковъ, которые въ небольшомъ числѣ работаютъ въ Буѣ и с. Ферапонтовѣ.

Цѣнность Солигаличской барки не болѣе 150 — 200 рублей серебромъ.

3. *Векса.* Выходитъ изъ Галичскаго озера и протекая Галичскимъ и Буйскимъ уѣздами, считая съ изгибами около 100 верстъ, впадаетъ при г. Буѣ въ Кострому.

Въ Галичскомъ уѣздѣ Векса не ширѣ 8 и не ужѣ 5 саженъ; — далѣе же въ Буйскомъ уѣздѣ она разширяется отъ 20 до 30 саж. ширины. Теченіе имѣетъ тихое, и глубину вначалѣ, кромѣ мелей, до 3 арш., далѣе же становится глубжѣ. Въ межень оказываются на ней мели въ слѣдующихъ мѣстахъ: 1) Галичскаго уѣзда при с. Вознесенскомъ твердопесчаная отмель, 2) Буйскаго уѣзда подъ с. Орѣховымъ песчаная мель.

Сверхъ того служатъ препятствіемъ для судоходства: Буйскаго уѣз. у с. Николы Быстраго и близъ урочища Махровки подводные камни; а выше и ниже монастыря Св. Архидіакона Стефана подводные корчи.

Грунтъ дна по всей рѣкѣ иловатый, вязкій. Берега, при началѣ верстъ на 12, болотисты и топки, далѣе же становятся кручѣ съ глинистою мягкою почвою и по обѣимъ сторонамъ рѣки закрыты лѣсомъ.

Вскрывается Векса почти въ одно время съ Костромою, увеличиваясь тогда въ глубинѣ отъ 3 и мѣстами до 8 саж.; но разливается въ ширину только по низменностямъ прилежащимъ къ озеру, въ другихъ же мѣстахъ очень незначительно. Разливъ продолжается около 3 недѣль, и такъ какъ ледъ изъ Галичскаго озера, по Вексѣ не проходитъ, то находящіяся чрезъ нее двѣ переправы въ г. Буѣ и при с. Орѣховѣ на плотахъ и досченникахъ въ это время не снимаются.

Судоходство по Вексѣ весьма незначительно; весною сплавляются по ней плоты съ лѣсомъ, въ остальное же время ходятъ между Галичемъ и Буемъ досченники, поднимающіе до 400 пудовъ грузу, и Тихвинки самаго малаго размѣра.

Одна изъ самыхъ важныхъ причинъ столь незначительнаго судоходства та, что озеро очищается отъ льда около 9 мая, когда весеннія воды въ Вексѣ уже спадутъ,— и постепенно открываются описанныя мели и подводные камни, затрудняющіе ходъ судовъ съ значительнымъ грузомъ.

4) *Сельтица*, выходитъ изъ Вологодской губерніи, Тотемскаго уѣз. и впадаетъ въ р. Кострому въ 2 вер. выше Солигалича; на ней строятся барки подъ известь, смолу и деготь, и въ каменистыхъ ея берегахъ находятся 3 известковыхъ ломки, доставляющихъ еже-

годно болѣе 30,000 четв. извести 8 пуд. вѣса; въ случаѣ же надобности могутъ доставлять въ трое противъ этого количества; — сплавъ по ней бываетъ только весною.

5) *Сельмя*, выходитъ изъ Тотемскаго уѣз. и впадаетъ въ р. Кострому въ $1^1/_2$ вер. отъ д. Фаладьиной; по ней весною сплавляется лѣсъ и сгоняются выстроенныя на ней барки; при д. д. Ягодинѣ и Корбѣ имѣются мукомольныя мельницы.

6) *Тутка*, выходитъ изъ Тотемскаго уѣз. и впадаетъ въ Кострому въ Нижнеберезовской волости, протекаетъ лѣсами; по ней производится значительный сплавъ лѣсу изъ Солигаличскаго и Тотемскаго уѣз. въ р. Кострому. Переправа чрезъ нее находится при с. Богородскомъ.

7. *Монза* выходитъ Вологодской губерніи изъ Грязовецкаго уѣзда, и проходитъ Буйскимъ уѣздомъ около 15 вер., впадаетъ при д. Починкахъ въ р. Кострому. Ширина ея лѣтомъ отъ 15 — 30 саж., глубина отъ 1—3 аршинъ. Весною же вода возвышается значительно и гонится много лѣсу изъ Грязовецкаго и Тотемскаго уѣздовъ. Переправа чрезъ нее при д. Куриловѣ, и тамъ же мельница.

8. *Солда* выходитъ въ Солигаличскомъ уѣздѣ, Залѣсской волости изъ болота и при д. Карповѣ соединяется съ Вексою, выходящею изъ Чухломскаго озера, которая принявъ Вочу при д. Коровковѣ, общимъ русломъ впадаетъ въ Верхнеберезовской волости въ р. Кострому.

9. *Тебза* вытекаетъ изъ Галичскаго уѣзда, протекаетъ Буйскимъ, въ которомъ близъ д. Пилатовой впадаетъ въ Кострому. Судоходства по Тебзѣ нѣтъ, но производится сплавъ лѣса въ Кострому.

Обыкновенная ширина ея въ Галичскомъ уѣз. 10—20, а въ Буйскомъ 30 саж.; глубина около 3 арш.; мелей и бродовъ нѣтъ, грунтъ иловатый и вязкій; теченіе имѣетъ въ широкой луговой долинѣ берега крутые, песчаные и лѣсистые, которые заключаютъ въ себѣ много руды.

Главныя переправы при Желѣзноборовскомъ монастырѣ, и въ Жаркахъ по мостамъ. Весенній разливъ не такъ великъ, тамъ гдѣ долина не широка, но въ широкихъ мѣстахъ разрушаетъ или значительно портитъ имѣющіяся гати.

10 *Андоба*, до половины своего теченія протекаетъ по границѣ Костромскаго и Буйскаго уѣздовъ, далѣе же вступаетъ въ Костромской уѣздъ, гдѣ и впадаетъ въ р. Кострому. Протекаетъ почти все лѣсомъ, берега имѣетъ крутые, грунта твердаго. Ширина рѣки отъ 5—15 саж., глубина около 3 арш., грунтъ дна иловатый, мѣстами

песчаный. Переправы имѣются при д. Ногиной и с. Богородскомъ, мосты на сваяхъ, весною не разбираются; весенняя вода держится недѣли 4, но изъ береговъ не выходитъ.

11. *Меза*, начало имѣетъ въ Кинешемскомъ уѣздѣ, протекаетъ Костромскимъ уѣздомъ около 90 — 100 вер., ширину имѣетъ отъ 8—15 саж., глубину отъ 2—7 арш., грунтъ иловатый и мѣстами песчаный; берега круты, грунта твердаго, большею частію закрыты лѣсомъ. Переправы находятся при с. Мисковѣ, д. д. Бычихѣ, Антипинѣ, Михайловской и на Молвитинской дорогѣ, въ лѣсу. Кромѣ Антипинскаго мосты весною разбираются. Разливъ вмѣстѣ съ р. Костромой продолжается недѣли 4; воды прибываетъ на $^1/_2$ саж.; на переправахъ сообщеніе поддерживается въ Бычихѣ и на Молвитинской дорогѣ на плотахъ, а въ Мисковѣ на досченникахъ. На устьѣ своемъ покрывается Костромскимъ разливомъ до 8 вер.; въ прочихъ мѣстахъ изъ береговъ почти не выходитъ.

12. *Покша*, вытекаетъ изъ Кинешемскаго уѣз., протекаетъ Костромскимъ, гдѣ и впадаетъ въ Волгу, длина теченія ея до 60 вер.; въ началѣ течетъ лугами, гдѣ весною значительно разливается, затопляя часть дороги между с. Комлевымъ и д. Макшиной, далѣе же берега ея постепенно возвышаются и мѣстами весьма значительно. Ширина ея около 10 саж., а глубина отъ 2 до $3^1/_2$ арш. Переправы находятся при д. Иконниковѣ и д. Бол. Андрѣйковѣ. На ней находится 5 крупчатныхъ мельницъ и 10 пошвенныхъ.

13. *Солонница*, вытекаетъ изъ Нерехтскаго уѣз., не далеко отъ Шуйской границы, тремя истоками: подъ с. Сорохтою, с. Фоминскимъ и с. Пропинымъ; за с. Юрьевскимъ она дѣлается глубокою. Дно Солонницы иловатое, а отъ впаденія въ нея р. Нерехты при г. Нерехтѣ, становится частію глинистымъ, частію песчанымъ; протекаетъ долиною, имѣющею до 35 вер. длины и до 7 ширины; дно долины луговое, которое мѣстами покрывается весеннимъ разливомъ, берега же крутые; разливъ продолжается около 4 недѣль, и величина его зависитъ много отъ высоты Волжской воды, впрочемъ ширина его въ большой части не превышаетъ 150 саж., глубина же къ устью до 4 саж. Обыкновенная ширина Солонницы 8—15 саж., а глубина 2—4 арш. Послѣднія 15 вер. своего теченія служитъ границею Костромской и Ярославской губ.; и впадаетъ въ Волгу при Бабайскомъ монастырѣ. Переправъ много, важнѣйшія въ Бол. Соляхъ по плавучему мосту, въ с. Соляхъ малыхъ—мостъ на сваяхъ, который весною разбирается и ходитъ плотъ и лодки. При г. Нерехтѣ постоянный мостъ.

14. *Теза,* начало беретъ подъ с. Новымъ, недалеко отъ Плеса, течетъ Нерехтскимъ уѣздомъ и оросивъ г. Шую впадаетъ въ Клязьму; по ней сплавляютъ весною лѣсъ, приплавленный по Волгѣ къ Плесу, въ г. Шую.

15. *Мера,* вытекаетъ изъ Галичскаго уѣзда, изъ болота, близъ с. Воронья Костромскаго уѣзда, протекаетъ чрезъ Кинешемскій уѣздъ, и при с. Николы Мера, впадаетъ въ Волгу. Теченіе ея очень извилисто, и простирается около 120 верстъ. Мера течетъ въ весьма крутыхъ берегахъ; ширина и глубина ея весьма различна, въ слѣдствіе устроенія на ней въ нѣсколькихъ мѣстахъ мельницъ, и значительной быстроты теченія, увеличивающейся весною въ полноводіе; разливается въ ширину только на наволоки; въ сухое же лѣто Мера мѣстами очень мелѣетъ.

6. *Елнать Желватая,* имѣетъ начало близъ границы Макарьевскаго, Кинешемскаго и Галичскаго уѣздовъ, протекаетъ Макарьевскимъ уѣздомъ, и служитъ около 50 вер. границею Макарьевскаго уѣз. съ Кинешемскимъ; течетъ большею частію лѣсами на протяженіи 100 вер., впадаетъ въ Волгу. По ней производится весною сплавъ лѣса на протяженіи 80 верстъ.

17) *Немда*, выходитъ изъ болота въ Галичскомъ уѣз., близъ с. Новинскаго, и протекая Галичскимъ и Макарьевскимъ уѣздомъ, преимущественно лѣсами, до 160 вер., впадаетъ въ Волгу близъ д. Лиходомовой. По ней весною производится значительный сплавъ лѣсу на протяженія 120 вер. — Ширина Немды въ обыкновенное время простирается въ первой половинѣ ея теченія отъ 4—10 саж., а во второй половинѣ отъ 10—20 саж. Весною разливается, однако не такъ значительно; глубина въ обыкновенное время отъ 1—3 арш., въ полноводіе же до 3 и 4 саж. Берега имѣетъ отлогіе и преимущественно песчаные.

18) *Унжа,* вытекая изъ болотъ Тотемскаго уѣз., входитъ въ губернію на границѣ Кологривскаго, Никольскаго и Тотемскаго уѣздовъ; течетъ весьма извилисто на ю.-з. и пройдя г. Кологривъ, постепенно перемѣняетъ общее направленіе теченія на ю.-з., а пройдя г. Макарьевъ на югъ; и впадаетъ въ Волгу близъ д. Лиходомовой. Длина теченія ея по губерніи около 450 вер.; всего же съ верховьями до 550 вер., изъ того числа судоходство и сплавъ лѣсовъ производится на протяженіи 500 вер. отъ устья.

Ширина Унжи при входѣ ея въ предѣлы губерніи въ началѣ не болѣе 25 саж., далѣе же она становится шире, при г. Кологривѣ имѣетъ уже 80 саж. и далѣе доходитъ до 150, а въ Макарьевскомъ

уѣз. до 200 и мѣстами до 250 саж. Глубина весьма различна,—отъ образующихся въ лѣтнее время по срединѣ рѣки песковъ; она имѣетъ мѣстами въ Кологривскомъ уѣз. отъ 1 до 3 четвертей глубины, а въ самыхъ глубокихъ мѣстахъ до 2 саж.; въ Макарьевскомъ же уѣздѣ глубина ровнѣе и простирается отъ 2 до $4^1/_2$ саж.

Слѣдующія мели и каменныя гряды, препятствуютъ судоходству: Макарьевскаго уѣз. при д. Кобылиной, съ правой стороны, каменная гряда, длиною около версты. Того же уѣзда при д. Михайловой каменные огрудки при лѣвомъ берегу. Противъ д. Черной отъ лѣваго къ правому берегу мягкопесчаный перекатъ.

Грунтъ рѣчнаго дна песчаный; берега также песчаные, во многихъ мѣстахъ сыпучіе или мелко каменистые; правый берегъ гористый, открытый, по большой части покрытый пахатными полями прибрежныхъ селеній; наибольшая высота береговъ доходитъ до 18—20 саж.; лѣвая же сторона низмѣнная, то лѣсистая, то луговая со множествомъ сырыхъ и болотистыхъ пространствъ.

Вскрывается Унжа въ Кологривскомъ уѣз. въ половинѣ апрѣля, замерзаетъ въ исходѣ октября. — Въ Макарьевскомъ уѣз. вскрытіе и замерзаніе ея бываетъ въ одно время съ Волгою. Полноводіе начинается со вскрытіемъ, и продолжается не менѣе 3-хъ недѣлъ. Въ это время глубина рѣки увеличивается отъ 3 до 7 саж. и теченіе дѣлается столь быстрымъ, что на низкихъ мѣстахъ, по дорогамъ, идущимъ близъ береговъ сноситъ мосты и прорываетъ гати.

Обыкновенная ширина разлива на 300 саж. отъ береговъ; но на мѣстахъ низменныхъ, которыхъ много, встрѣчаются разливы на 2, 3 на 4 вер. и болѣе, смотря по прибыли воды.—Такіе разливы, только въ меньшей степени, бываютъ и осенью, когда идутъ сильные и продолжительные дожди.

Переправъ чрезъ р. Унжу 4: при г. Кологривѣ, при д. Поповой Кологривскаго уѣз., на старомъ Вятскомъ трактѣ, въ Макарьевскомъ уѣз. подъ Макаровымъ и близъ д. Черной, обѣ на проселочныхъ дорогахъ; всѣ они состоятъ изъ паромовъ и досчанниковъ, ходящихъ постоянно отъ вскрытія до замерзанія рѣки.

Хотя мелкихъ мѣстъ, на которыхъ воды въ обыкновенное время бываетъ отъ 2-хъ четв. до 1 арш., во всю ширину рѣки, отъ берега до берега, по Унжѣ, въ Кологривскомъ уѣз. много; но со всѣмъ тѣмъ постоянныхъ бродовъ нигдѣ нѣтъ.—Эти мелкія мѣста или переборы составляетъ наносный песокъ, и обыкновенно на такихъ мѣстахъ

теченіе воды чрезвычайно быстро; отъ чего переѣзды чрезъ нихъ въ повозкахъ и переходы пѣшкомъ не безопасны, сколько по быстротѣ теченія столько и по неровности русла. Сверхъ того переборы съ каждымъ полноводіемъ переносятся съ одного мѣста на другое, и такимъ образомъ измѣняютъ форватеръ рѣки, перемѣняя часто самое русло и превращая мелкія мѣста въ глубокія и на оборотъ глубокія въ отмели.

Судоходство производится въ весеннее время сплавомъ на гусянкахъ, баркахъ и полубаркахъ съ дровами, рогожами, лыкомъ, дегтемъ и смолою изъ Кологривскаго уѣз. на 500 вер.; а въ межень на тихвинкахъ и другихъ мелкихъ судахъ отъ г. Макарьева, въ продолженіи всей навигаціи, ходятъ и вверхъ хотя не въ большомъ количествѣ, перевозя товары необходимые для мѣстнаго потребленія.—Эти тихвинки, приходящія обыкновенно изъ Нижняго Новгорода, возвращаются обратно тула же, употребляя для плаванія въ оба рейса мѣсяцъ, и до 6 недѣль.

Весною, отъ Кологрива до устьевъ Унжи, суда сплавляются при благопріятныхъ обстоятельствахъ въ 2 недѣли; а до Макарьева въ 5—6 дней.

По р. Унжѣ въ Кологривскомъ и Макарьевскомъ уѣздахъ, строятся гусянки, полугусянки,—а также подчалки къ машиннымъ судамъ и барки; всѣхъ судовъ такого рода, вмѣстѣ съ тѣми, которыя будучи выстроены въ притокахъ Унжи, сгоняются въ нее весною и сплавляются по ней преимущественно къ Нижнему, простирается до 300, и большою частію онѣ имѣютъ отъ 29 до 33 саж. длины, отъ 6 до 8 саж. ширины и подымаютъ груза до 30,000 пудъ. Цѣнность такого судна до 1,600 руб. сер.; кромѣ того строится мелкихъ судовъ разной конструкціи до 350, на сумму до 30,000 руб. сер.

Судостроеніе на Унжѣ производится при г. г. Макарьевѣ, Унжѣ и Кологривѣ, и при д. д. Заводскомъ ключѣ, Извѣдовѣ, Костенкѣ, Свиной ногѣ и Андреевой.

Пристаней, собственно на Унжѣ нѣтъ; потому что сплавляемыя суда проходятъ съ мѣста прямо къ устьямъ рѣки, и въ Волгу;—не большое же число приходящихъ судовъ, пристаетъ въ Макарьевѣ, единственной судовой пристани на Унжѣ. — Лѣса же сплавляются къ Филеву Плесу, и Колдышеву Плесу, — гдѣ есть лѣсная застава для повѣрки и осмотра лѣсовъ;—почему здѣсь же находится лѣсная пристань и производится продажа пригоняемыхъ мѣстныхъ матеріяловъ.

19) *Вига*, вытекаетъ изъ Чухломскаго уѣз., не подалеку отъ д.

Гостиловой, течетъ весьма извилисто, преимущественно лѣсами; ширину имѣетъ до Судая отъ 5—15 саж., далѣе же до 30 саж., впадаетъ въ р. Унжу къ Кологривскомъ уѣз., близь границы Костромской губ. съ Вологодскою. — Берега имѣетъ отлогіе, мѣстами болотистые,—глубину отъ 2 до 4 арш.—Въ весеннее время по ней производится сгонка лѣсу, мелкими плотами въ Унжу, и дѣйствуетъ нѣсколько мукомольныхъ и пильныхъ мельницъ.

20) *Понга.*

21) *Княжая и*

22) *Мѣжа.*

Вытекаютъ изъ Никольскаго уѣз., протекаютъ исключительно лѣсомъ, отъ чего ихъ заваливаетъ валежникомъ, такъ что въ межень можно проѣзжать въ однѣхъ только маленькихъ лодкахъ; весною же вода значительно прибываетъ и тогда сплавляется лѣсъ. Изъ трехъ описываемыхъ рѣкъ, Мѣжа самая значительная; длина ея теченія по губерніи до 110 вер. и на ней строятся суда, сгоняемыя весною въ Унжу; Мѣжа имѣетъ въ обыкновенное время отъ 19 до 30 саж. ширины, при значительной глубинѣ. Княжая въ межень течетъ бочагами, пробирается между оврагами, близь Княжной пустыни, далѣе же берега становятся отложѣ. — Грунтъ дна и береговъ всѣхъ описываемыхъ рѣкъ преимущественно песчаный и мелкокаменистый.

23. *Нея*, имѣетъ источники близь истока р. Виги въ Чухломскомъ уѣз., откуда направляясь сначала на югъ, захватываетъ теченіемъ своимъ часть Галичскаго уѣз., но поворотя въ слѣдъ за тѣмъ на вост., проходитъ по границѣ Галичскаго уѣзда, течетъ Чухломскимъ и Кологривскимъ уѣздами, принявъ же р. Вохтому, постепенно перемѣняетъ направленіе на ю., проходитъ Макарьевскимъ уѣздомъ и впадаетъ въ р. Унжу ниже г. Макарьева. Всего теченія ея до 170 верстъ; протекаетъ большою частію лѣсомъ; только съ правой ея стороны, отъ устья р. Монжи до р. Унжи находятся населенныя мѣста и берегъ болѣе открытъ.

Широта Неи по длинѣ ея теченія весьма различна; вначалѣ она весьма незначительна, въ послѣдствіи увеличивается до 30 сажень; глубина вообще отъ $2^1/_2$ до 5 аршинъ.

По р. Неѣ производится сплавъ весною, въ полую воду, тогда сгоняютъ строимыя на ней суда, а равно сплавляютъ лѣсъ въ мелкихъ плотахъ, какъ по ней, такъ и по сплавнымъ ея притокамъ Вохтомѣ и Нельшѣ. Въ межень же, кромѣ убыли водъ, имѣются еще не удобства, общія всѣмъ лѣснымъ рѣкамъ, отъ засорѣнія ру-

сла деревьями и пнями, остающимися на форватерѣ послѣ полноводія, когда стремленіемъ воды вырываются прибрежныя деревья, и несутся быстриною до перваго препятствія, гдѣ, они и остаются когда вода спадетъ, почему въ межень ни судоходства ни сплава не производится.

24) *Бѣлый Лухъ.*

25) *Торзать и*

26) *Черный Лухъ.*

Рѣки, протекающія по Понизовской казенной лѣсной дачѣ, имѣютъ всѣ свойства лѣсныхъ рѣкъ; весною въ полую воду удобны для сплава; Бѣлый Лухъ при своемъ устьѣ имѣетъ нѣсколько мельницъ.

27. *Ветлуга*, вытекаетъ изъ Вологодской губерніи Никольскаго уѣз. и направляясь отъ своихъ истоковъ на зап. входитъ въ Ветлужскій уѣз., сохраняя первоначальное направленіе до устьевъ р. Федроса, откуда поворачиваетъ на югъ, и протекая срединою Ветлужскаго и Варнавинскаго уѣз., подъ д. Руселихой входитъ въ предѣлы Нижегородской губ. и впадаетъ въ Волгу близъ г. Козмодемьянска, составляя своими устьями часть границы Нижегородской и Казанской губерніи.

Теченіе Ветлуги весьма извилисто и вся длина ея теченія по губерніи простирается до 560 вер.

Ветлуга въ обыкновенное время бываетъ шириною въ Ветлужскомъ уѣз. отъ 30 до 60, а въ Варнавинскомъ отъ 60 до 120 саж.

Общая глубина ея отъ 1 до 3 саж., однако же есть и мелкія мѣста, имѣющія высоты воды не болѣе аршина. Теченіе имѣетъ тихое. Грунтъ дна къ правой сторонѣ иловатый, весьма вязкій, а къ лѣвой песчаный; берега правой стороны крутые, возвышающіеся надъ горизонтомъ воды отъ 2 до 7 саж., имѣютъ почву глинистую и мѣстность большею частію открытую; на лѣвой же сторонѣ, напротивъ, низменны и закрыты совершенно близъ рѣки кустарниками, а далѣе крупнымъ лѣсомъ, перемѣжающимися въ нѣкоторыхъ мѣстахъ заливными лугами.

Разливъ начинается со вскрытіемъ рѣки около среднихъ чиселъ апрѣля и продолжается до половины іюня. Въ это время воды ея разливаются мѣстами до 11 и 12 вер., глубина форвартера увеличивается отъ 5 до 10 саж., и теченіе дѣлается быстрымъ, отъ чего на дорогахъ, прилегающихъ къ рѣкѣ, не только затрудняются переправы, но портятся мосты и гати такъ, что на Вятскомъ трактѣ, подъ с. Пышугомъ, разливъ во время полноводія, простираясь на поч-

товую дорогу, прекращаетъ возможность къ проѣзду, и потому ѣздятъ другою обводною дорогою. Осенью, отъ дождей, также дѣлается значительная прибыль воды, и бываютъ наводненія.

Становится Ветлуга въ началѣ ноября. Переправы чрезъ Ветлугу въ обыкновенномъ ея состояніи производятся на паромахъ по кана у; а въ разливы на досченникахъ греблею. Переправъ чрезъ Ветлугу 7, а именно: 1) на торговомъ Казанскомъ трактѣ, въ 4 верстахъ отъ г. Ветлуги; 2) по вновь проэктированной почтовой дорогѣ изъ г. Ветлуги въ г. Никольскъ, при д. Ивановской; 3) на той же дорогѣ при д. Дюковѣ; и въ Варнавинскомъ уѣздѣ: 4) близъ г. Варнавина, при Булдаковѣ, 5) при с. Бакахъ и при с. с. Ильинскомъ и Благовѣщенскомъ, на проселочныхъ трактахъ.

Судоходство по Ветлугѣ за множествомъ отмелей производится только въ полноводіе; эти мели не постоянные; большая быстрота во время полноводія часто измѣняетъ самое русло, нанося пески въ одномъ мѣстѣ, въ другомъ же углубляя дно; бродовъ нѣтъ.

По Ветлугѣ ходятъ барки и полубарки; онѣ плаваютъ по большой части греблею на веслахъ, поднимая грузу отъ 6,000 до 15,000 пудъ, который состоитъ преимущественно изъ рогожъ и другихъ мочальныхъ издѣлій, дегтю, смолы и стеклянной посуды. Сверхъ того сплавляются выстроенные вновь суда, преимущественно большихъ размѣровъ, и такихъ же конструкціи какъ на р. Унжѣ, съ лѣсомъ и дровами. И тѣ и другіе, достигнувъ Волгскихъ пристаней куда назначены, продаются вмѣстѣ съ товаромъ.

Грузъ назначается вовсѣ нижневолгскія пристани, отъ Рыбинска до Астрахани. На пристаняхъ Ветлугскихъ складываются только лѣсныя и мочальныя издѣлія; такихъ пристаней считается въ Ветлугскомъ уѣздѣ 7: въ г. Ветлугѣ, въ с. с. Быстромъ, Архангельскомъ, Рожественскомъ, Троицкомъ, Одоевскомъ и Макарьевскомъ, и въ Варнавинскомъ уѣздѣ 12: двѣ Лопшангскія, Вознесенская, Денисовская, Боярская, Сафоновская, Шуйская, Богородская, двѣ Лопатинскія, Моисѣевская и Баковская.

Весь грузъ, отправляемый изъ пристаней, цѣнится въ 300,000 р. с.; а число рабочихъ, занимающихся постройкою судовъ, до 1,500 человѣкъ.

28. *Уста*, вытекаетъ изъ Вятской губ., Ярапскаго уѣз., изъ мѣста называемаго болотнымъ истокомъ, впадаетъ въ р. Ветлугу въ Нижегородской губерніи, въ Макарьевскомъ уѣздѣ, при д. Елкиной; длина ея теченія по Варнавинскому уѣзду съ изгибами до 400 верстъ. Ширина ея отъ 30 до 60 саж. глубина отъ 1 до 6 саж., но есть

мелкія мѣста отъ 1 до 2 аршинъ. Берега большею частію низменные; грунтъ черноземный и песчаный. Прибрежье занято покосами, селянія и поля преимущественно расположены на правомъ берегу, который выше лѣваго.

Р. Уста вскрывается нѣсколькими днями раньше р. Ветлуги, разливъ бываетъ отъ 1 до 5 верстъ; въ это время она иногда мѣняетъ на нѣкоторыхъ пространствахъ русло, запося старое песками, и прорывая себѣ новое, также подмывая крутой берегъ и обрушивая его.

Перевозы находятся подъ д. д. Холкинымъ, Заводью, Кириловымъ и Дранишнымъ.

Мельницы находятся подъ с. Чренемъ, д.д. Темтой, Титковымъ, Заводью, Холкинымъ и Зелеными лугами.

Весною по Устѣ сплавляется лѣсъ къ лѣснымъ пристанямъ: Карповской, Заводской и Кириловской, откуда плоты идутъ уже въ Ветлугу.

О з е р а.

Въ сѣверной и восточной части губерніи, по низменностямъ простирающимся отъ лѣвыхъ береговъ Унжи и Ветлуги, въ глубину лѣсовъ, озеръ весьма много, и ихъ можно насчитать нѣсколько сотъ; но онѣ мало извѣстны и ни чѣмъ не замѣчательны, ни по величинѣ своей, ни по какой либо пользѣ ими доставляемой.

Наиболѣе же извѣстныя и замѣчательныя озера слѣдующія:

Въ Галичскомъ уѣздѣ: *Галичское озеро*, имѣетъ длины 15 вер., а наибольшей ширины 5 вер.; при берегахъ имѣетъ не болѣе 1 арш. глубины,—далѣе же къ срединѣ озера общая глубина простирается около $1^1/_2$ саж., кромѣ нѣсколькихъ омутовъ на срединѣ озера весьма глубокихъ. Чрезъ озеро протекаетъ р. Векса, которая проложила русло свое по срединѣ озера, и на немъ глубины отъ 3—4 сажень.

Грунтъ дна иловатый, вязкій, прибрежье низменное, состоящее изъ черной болотистой почвы, топкое, кочковатое, поросшее осокою и мѣстами мелкимъ кустарникомъ.

На Галичскомъ озерѣ, въ самомъ гор. Галичѣ, находится пристань, въ которую приходитъ нѣсколько легкихъ Тихвинокъ съ Волжскихъ пристаней по р. р. Костромѣ и Вексѣ, но это судоходство въ самомъ ничтожномъ видѣ, какъ было уже объяснено при описаніи р. Вексы. — У этой же пристани находится переправа на другую сторону озера, производимая на досченникахъ греблею во все время навигаціи.

Галичское озеро богато рыбою, особенно снятками и ершами, изъ которыхъ первые ловятся здѣсь для отправленія въ Москву, по предварительнымъ заказамъ тамошнихъ купцовъ. Болѣе 400 человѣкъ изъ Галичскихъ мѣщанъ занимаются этимъ промысломъ, доставляющемъ, кромѣ собственнаго продовольствія рыбою, до 10,000 руб. серебромъ.

Въ Чухломскомъ уѣздѣ: *Чухломское озеро*, на берегахъ котораго стоитъ г. Чухлома, имѣетъ около 8 вер. въ длину и 6 въ ширину; глубиною по срединѣ въ $2^1/_2$ саж., къ берегамъ же мелко.—Грунтъ дна тинистый, чрезвычайно вязкій; берега отлогіе, тонкіе, и болотистые; прибрежныя высоты спускаются къ озеру довольно отлого и вездѣ открыты. Изъ озера вытекаетъ р. Векса, по которой равно и по озеру судоходства нѣтъ. — Рыбная ловля на озерѣ принадлежитъ Аврааміеву Городецкому монастырю, гораздо бѣднѣе Галичской; ловятся преимущественно караси, этотъ промыселъ даетъ доходу монастырю до 300 руб. серебромъ.

Въ Буйскомъ уѣздѣ: *Святое озеро*, близъ д. Мелошиновой, въ 7 вер. отъ г. Буя, имѣетъ въ длину 3 вер., шириною отъ 60 до 300 саж., въ глубину до $1^1/_2$ саж. Грунтъ дна иловатый, вязкій. Озеро лежитъ на луговой равнинѣ, въ 2 вер., отъ р. Костромы, и соединяется съ нею протокомъ называемымъ Займою; все это пространство, равно пространство между этимъ озеромъ и нижеслѣдующимъ, лежащимъ вблизи его понимаются въ весеннее время водою.

Озеро это изобильно рыбою, между которою особенно замѣчательны вьюны большаго рода и караси до 10 вершковъ длины.

Озеро Пронино, лежитъ въ 4 верстахъ отъ предыдущаго, имѣетъ 600 саж. длины и 40 — 50 ширины, соединяется съ Святымъ озеромъ протокомъ въ 10—15 саж. ширины; глубины озеро имѣетъ 1 саж., грунтъ дна и береговъ вязкій и мѣстами трясинистый. Изобильно рыбою.

Озеро Леонтьевское, въ верстѣ отъ с. Леонтьева, близъ торговой дороги, ведущей отъ с. Молвитина къ с. Воронью. Длина его 250 саж., ширина 200 саж., глубина до $3^1/_2$ саж.; берега зыбки и тиноваты, въ нѣкоторомъ разстояніи отъ озера покрыты лѣсомъ; дно тинистое.

Въ Костромскомъ уѣздѣ находится очень много озеръ на луговомъ пространствѣ, по правую сторону р. Костромы. Изъ нихъ самыя замѣчательныя.

Озеро Березовое находится близъ д. Тепры, имѣетъ длины 4 версты, ширины 50—55 саж., глубины 5 арш. грунтъ вязкій, берега кру-

тые, открытые; при д. Тепрѣ лѣтомъ наводится пловучій мостъ, который весною разбираегся.

Озеро Першино, лежитъ между рѣками Кастью и Сотью, при ихъ сліяніи имѣетъ $1\frac{1}{4}$ вер. длины и $\frac{1}{2}$ вер. ширины.

Озеро Вежское, имѣетъ до 2-хъ вер. длины и отъ 150 до 650 саж. ширины; лежитъ близь погоста Вежъ, имѣетъ грунтъ дна и береговъ иловатый и вязкій, глубина его отъ 1—3 арш.; берега отлоги и на половину закрыты лѣсомъ.

Озеро Кледомское, лежащее близь с. Кунакова, имѣетъ длины около $1\frac{3}{4}$ вер., ширины отъ 250 — 400 саж., глубины 2 — 3 арш.; грунтъ вязкій, берега отлогіе, отчасти покрытые лѣсомъ.

Озеро Семеновское, близь погоста Вежъ, имѣетъ въ длину 1 вер., въ ширину 500 саж., глубиною $2\frac{1}{2}$ арш., грунтъ вязкій, берега отлогіе, большою частію закрытые лѣсомъ.

Озеро Борисово, въ двухъ вер. отъ д. Агапиной, длиною $1\frac{1}{4}$ вер. шириною отъ 100 до 400 саж., глубиною 2—3 арш., берега большею частію отлоги, съ двухъ сторонъ закрыты лѣсомъ.

Озеро Ботвино, соединяется изъ трехъ озеръ, расположены дугою имѣющихъ каждое около 250 саж. длины и около 200 саж. ширины.

Озеро Великое, лежитъ на Ярославской границѣ, къ которой обращено одною стороною, имѣетъ длины $2\frac{1}{2}$ вер., ширины 1—$1\frac{1}{4}$ вер. и соединяется съ Волгою протоками: Глубокимъ и Воржею.

Озеро Глушницкое, лежитъ близь Ярославской границы, съ лѣвой стороны р. Кости, въ $\frac{1}{2}$ вер. отъ нея; имѣетъ длины $1\frac{1}{4}$ вер., ширины около 1 версты.

Озеро Славинское, лежитъ въ углу, образуемомъ впаденіемъ р. Сотн въ Кострому; въ длину имѣетъ около 2-хъ верстъ, въ ширину до 400 саж., глубиною отъ 1—5 арш; берега съ одной стороны круты и покрыты лѣсомъ, а съ трехъ сторонъ отлоги.

Всѣ описанныя озера Костромскаго уѣз. лежатъ на пространствѣ наводняемомъ весною и значительно способствуютъ и поддерживаютъ своимъ разливомъ наводненіе.

Въ Нерехтскомъ уѣз.: *Озеро Подозерецкое*, близь с. Подозерья, имѣетъ фигуру кругловатую, въ діаметрѣ, околоверсты, или нѣсколько болѣе; мѣстами имѣетъ до 5 саж. глубины; грунтъ иловатый, изъ этагоозера выходитъ однимъ рукавомъ р. Лахость.

Около с. Писцова, къ западу, находятся озера: *Черное*, имѣющее около $1\frac{1}{2}$ версты длины и 1 вер. ширины, глубоко, и съ боку имѣетъ водяной коловоротъ около 6—7 арш. въ діамерѣ; имѣетъ очень мут-

ную воду, которая сообщаетъ этотъ цвѣтъ даже рыбѣ, и потому и называется Чернымъ. Отъ этаго озера саженяхъ въ 25 находится другое озеро, родъ пруда, которое, предполагаютъ, соединяется съ Чернымъ подземнымъ проходомъ.

Озеро Бѣлое, находится отъ Чернаго въ верстѣ, имѣетъ длины около 2 вер. и около 1 вер. ширины; называется такъ въ противуположность Черному, по своей прозрачной и чистой водѣ.

Озеро Среднее, имѣетъ версту длины и $^1/_2$ версты ширины; изъ него беретъ начало другой истокъ р. Лахости.

Озеро Юрцинское, лежащее близъ д. Юрциной, имѣетъ въ окружности около 4 вер. и продолговатую фигуру.

Всѣ эти озера: Черное, Бѣлое, Среднее, Юрцинское, и еще два меньшихъ, лежатъ на одномъ болотѣ, и имѣютъ топкіе берега.

Въ Макарьевскомъ уѣз., кромѣ озеръ лежащихъ въ лѣсахъ, замѣчательно:

Озеро Кривое, при Кривоозерской пустыни, лежащей противъ г. Юрьевца, на противуположной сторонѣ р. Волги; имѣетъ длины до 7 верстъ, ширины 100 саж., глубины отъ 2 до 4 саж.; берега отлоги, грунтъ иловатый, узкимъ концомъ впадаетъ въ р. Волгу; богато рыбою.

Болота.

Въ *Макарьевскомъ уѣз.*: *Тимошенское* имѣетъ въ длину 15 вер., въ ширину 5 вер., глубину въ аршинъ и болѣе, грунта вязкаго, тиноватаго; лежитъ на лѣвомъ берегу р. Унжи, въ 5 вер. отъ г. Макарьева и все покрыто мелкимъ сосновымъ лѣсомъ. Чрезъ болото это проходитъ дорога къ с. Тимошину, по бревенчатой мостовой, по которой можно переправляться однако же неиначе, какъ въ одноконной повозкѣ, или пѣшкомъ.

Юговское, длиною около 14 верстъ, въ ширину отъ 3—7 вер.; однимъ своимъ концомъ подходитъ къ старому почтовому Вятскому тракту близъ д. Котловой, который и пересѣкаетъ полосою въ 40 саж. ширины; грунтъ имѣетъ иловатый, вязкій, глубиною при дорогѣ въ 1 арш., почему на дорогѣ, вовсю ширину болота, построенъ мостъ.— На этомъ болотѣ лежитъ озеро Юговское, имѣющее около версты длины, и дающее начало рѣчкѣ Югѣ, впадающей въ Немду; въ этомъ же болотѣ беретъ начало р. Куеца, впадающая также въ Немду. Болото большею частію покрыто лѣсомъ; мѣстами проходимо, мѣстами же есть трясины.

Кондомское, прилежитъ къ предыдущему съ южной стороны, имѣетъ 8 вер. длины и 1—2 версты ширины, даетъ начало р. Кондомѣ, лежитъ также среди лѣса.

Кромѣ описанныхъ, въ Макарьевскомъ уѣз. есть много обширныхъ болотъ, лежащихъ большею частью въ лѣсахъ, и весьма мало изслѣдованныхъ, особенно по мѣстамъ, лежащимъ по низменной части лѣвой стороны р. Унжи. Также много болотъ въ окрестностяхъ г. Кадыя; при устьѣ р. Шуи, съ лѣвой стороны, находится значительное болото, называемое *Комаровскимъ*; съ правой стороны р. Вотгати, впадающей въ Унжу, находится большое болото, назыв. *Черемасскимъ*; оба эти болота лежатъ среди лѣсу.

Съ правой стороны р. Унжи, на ея берегахъ, близъ с. Никольскаго Макарова, болотистое пространство, около 5 вер. длины. При истокахъ и по верховьямъ рѣки Шуршмы, съ правой ея стороны прибрежное болото верстъ на 13 въ длину; и множество другихъ болотъ еще менѣе извѣстныхъ.

Въ Кологривскомъ уѣздѣ находится весьма много болотистыхъ мѣстъ; но онѣ расположены среди дремучихъ лѣсовъ, и потому очень мало извѣстны; наиболѣе извѣстныя болотистыя пространства суть: по дорогѣ изъ Кологрива, чрезъ Судай въ Солигаличь, пересѣкаютъ дорогу болота, лежащія между р. р. Вигою и Понгою, и по теченіямъ этихъ рѣкъ. Болота, лежащія по р. Унжѣ, большею частію по лѣвой ея сторонѣ, близъ пог. Воскресенскаго. Болото, лежащее по р. р. Номзѣ и Пезѣ, близъ дороги, идущей изъ с. Унжи въ пос. Парфентьевъ.

Въ *Солигаличскомъ уѣз.*: *Холодилковское болото*, лежитъ близъ д. Холодилокъ, заключаетъ въ себѣ 1600 десятинъ, состоитъ изъ трясины, мѣстами поросшей лѣсомъ; глубины имѣетъ до $2^1/_2$ аршинъ.

Демьяновское, въ 1200 дес., находится при д. Демьяновѣ, имѣетъ глубины $1^1/_2$ арш.

Кулешовское, въ 1200 десятинъ, лежитъ при д. Кулешовѣ; глубины имѣетъ $2^1/_2$ арш.

Чрезъ означенныя болота, никакихъ переправъ нѣтъ, грунтъ ихъ черно иловатый, окружающая мѣстность лѣсистая.

Буйскаго уѣз., близъ с. Исупова, находится *Исуповское* болото, которое состоитъ изъ черной и грязной топи; имѣетъ въ длину 10, въ ширину 2 вер., мѣстами поросло ракитникомъ; оно нигдѣ непроходимо, кромѣ брода подъ самымъ с. Исуповымъ, гдѣ пѣшіе переходятъ съ доскою въ рукахъ, которую надобно перекладывать съ кочки на кочку на пространствѣ $1^1/_2$ вер.; окрестности болота гористы, и

отчего, въ дождливое время и весною, переходъ чрезъ означенный бродъ невозможенъ. По самой срединѣ болота протекаетъ р. Ничежъ, имѣющая около $2^1/_2$ саж. ширины.

Въ *Костромскомъ уѣз.*, на границѣ Галичскаго уѣз., при с. Воронье, лежитъ болото *Воронье* глубокое, зыбкое и тинистое; имѣетъ 5 вер. длины и $^1/_2$ версты ширины; съ одной стороны прилегаетъ къ нему лѣсъ, а съ другой поля и покосы. Чрезъ это болото прежде шла дорога изъ Костромы въ Галичъ и на ней былъ устроенъ мостъ въ 250 саж. длины; нынѣ же мостъ болѣе не поддерживается, а прежняя дорога замѣнена другой объѣздной.

При устьѣ рѣки Андобы, полѣвую ея сторону, противъ с. Подольнаго, лежитъ болото на 9 верстъ въ длину и отъ 1—$1^3/_4$ вер. въ ширину; оно поросло и окружено лѣсомъ.

По другую сторону р. Андобы, между с. Подольнымъ и пог. Сандагоръ, находится болото на 5 вер. въ длину и отъ 1—2 вер. въ ширину; также окружено лѣсомъ, который покрываетъ мѣстами и самое болото.

Близъ устья р. Мезы, на 4 вер. выше с. Мискова, находится болото на 6 вер. въ длину и отъ 2—3 въ ширину.

Означенныя 3 послѣднія болотистыя пространства, весною понимаются водою изъ р. р. Мезы и Андобы, разливъ которыхъ соединяется съ разливомъ р. Костромы.

При д. Космынинои, болото простирающееся на 10 вер. въ длину, отъ границы Нерехтскаго уѣз., до почтовой станціи на Черной рѣчкѣ, находящейся на дорогѣ изъ Костромы въ Нерехту; имѣетъ въ ширину 2 вер., состоитъ изъ глубокой трясины, окруженной совсѣхъ сторонъ лѣсомъ. Переправы, по значительной глубинѣ болота, устроить нельзя. Чрезъ него лежитъ самая близкая зимняя дорога изъ Костромы въ Нерехту.

Изъ этого болота вытекаетъ р. Черная.

Въ Галичскомъ уѣз., въ долинѣ Галичскаго озера, выше озера, близъ д. Шокши находится 2 болота, называемыя Подозерицами; одно изъ нихъ на 5 вер. въ длину, а другое на $5^1/_2$; грунтъ слабый черноземъ.—Въ сухое лѣто чрезъ нихъ проходятъ одиночные пѣшеходы.

Эти болота служатъ главнымъ затрудненіемъ въ проложеніи кратчайшей дороги, идущей на Кологривъ и Чухлому въ объѣздъ погорамъ, которыя особенно въ дурную погоду, по крутости и по глинистому своему грунту, крайнѣ затруднительны.

Въ Нерехтскомъ уѣз., въ ю. з. части, находится болотистое пространство, лежащее къ з. отъ с. Писцова, на Шуйской границѣ;

имѣетъ въ длину 7, а въ ширину 6 верстъ; мѣстами поросло мелкимъ лѣсомъ, покрыто мохомъ и мѣстами трясинами; на немъ находятся описанные озера: Бѣлое, Черное, Среднее и Юрцынское самое; же болото продолжается на большее пространство во Владимирскую губ.

Между с. с. Островомъ и Подозерицею, лежитъ болото, имѣющее около 6 верстъ въ длину и до $4^1/_2$ въ ширину; лѣтомъ нѣсколько просыхаетъ, мѣстами поросло мелкимъ лѣсомъ, мѣстами же сѣнокосы. На этомъ болотѣ лежитъ озеро Подозерецкое.

Къ ю. з. отъ г. Плеса, въ 10 верстахъ близъ с. Поваго, находится болото, имѣющее до 8-ми вер. въ длину; оно топко и непроходимо; изъ него вытекаетъ р. Теза.

Въ Ветлужскомъ и Варнавинскомъ уѣздахъ, особенно за р. с. Ветлугою, внутри лѣсовъ, находится множество болотистыхъ мѣстъ; но онѣ весьма мало извѣстны.

6) Пути сообщенія.

а) *Губернскія почтовыя дороги.*

1) *Изъ Костромы во Владиміръ, чрезъ г. Нерехту.* Послѣ переправы чрезъ р. Волгу, при г. Костромѣ, дорога направляется отъ Спасской слободы сначала по довольно ровной мѣстности, и песчано-глинистому грунту между полями и кустарниками, пересѣкаясь мѣстами изложинами рѣчекъ; за д. Шестковой вступаетъ въ лѣсъ, грунтъ дороги постепенно смѣняется на песчаный, обходитъ въ лѣсу болото оканчивающееся при почтовой станціи Черной, и пройдя отсюда еще лѣсомъ около 5 вер., выходитъ къ д. Челпановой; здѣсь грунтъ становится снова болѣе глинистымъ, мѣстность же постепенно болѣе и болѣе возвышенною и волнистою, и при д. Якушовкѣ, дорога спускается въ широкую и луговую долину р. Солонницы, въ которой лежитъ г. Нерехта.

Отъ г. Нерехты до с. Писцова, дорога пролегаетъ по возвышенной и открытой мѣстности, кромѣ разстоянія отъ с. Поемесья до д. Ошихиной, гдѣ есть перелѣски. Эта часть дороги сдѣлана почтовою въ 1847 году, до того же времени она была въ разрядѣ торговыхъ.

Отъ описываемой дороги отдѣляется въ предѣлахъ Владимірской губ. торговая дорога, идущая въ Москву на Гавриловъ посадъ, и называемая Костромникою; эта дорога самая кратчайшая отъ Москвы

до Костромы, но, на два перехода отъ Писнова, по болотистой мѣстности и грязямъ, весьма худа для проѣзда.

Описываемая дорога обсажена березами, и удобна къ проходу войскъ и военныхъ тяжестей во всякое время года.

Поверстная плата по $1^1/_2$ коп. сер. на лошадь.

2) *Изъ Костромы въ Ярославль.* Эта дорога отдѣляется отъ г. Нерехты, и направляется къ с. Туношнѣ Ярославской губерніи, лежащему на нагорной дорогѣ, идущей по правой сторонѣ р. Волги изъ Ярославля въ Кострому, и бывшей почтовою, до открытія въ 1848 году, описываемой дороги.

Кромѣ выгодъ удобнѣйшаго направленія почтъ, эта дорога неимѣетъ никакихъ преимуществъ передъ прежде существовавшими почтовыми дорогами отъ Костромы до Ярославля, потому что по мѣстности, она также гориста какъ и нагорная береговая дорога, и 30-ю верстами длиннѣе береговой луговой дороги отъ Костромы въ Ярославль.

Эта дорога, по Костромской губерніи, проходитъ всего $16^1/_2$ верстъ. Прилежащая къ дорогѣ мѣстность на половину закрыта перелѣсками.

3) *Старый Вятскій трактъ, идущій отъ Костромы чрезъ г. Макарьевъ въ г. Вятку.* Отъ г. Костромы до г. Судиславля дорога идетъ по довольно ровной мѣстности; болѣе значительные подъемы и спуски находятся по обѣимъ сторонамъ р. Мезы, при д. Антипинѣ, и при спускѣ въ долину рѣки Корбы, въ которой лежитъ г. Судиславль.

По выходѣ изъ г. Костромы дорога идетъ верстъ на $6^1/_2$ кустарникомъ, который далѣе переходитъ въ лѣсъ, стѣсняющій дорогу, на большей части описываемаго протяженія; открытыя мѣста, состоящія изъ пахатныхъ полей, пролегаютъ менѣе значительными полосами близъ селеній; болѣе замѣтныя открытыя площади находятся далѣе, около деревни Дровинокъ и с. Болотова. Грунтъ дороги отъ г. Костромы до Калинокъ песчаный, мѣстами довольно сыпучій; далѣе до с. Болотова глинистый и иловатый; отъ Болотова же до Судиславля снова песчаный, но болѣе твердый.

Г. Судиславль лежитъ большею своею половиною на низкой и болотистой мѣсности, лежащей по берегамъ р. Корбы; другая же его часть расположена на большомъ возвышеніи, прилежащемъ къ окрестнымъ высотамъ. Дорога имѣвшая до того направленіе къ с. в., по выходѣ изъ города, принимаетъ направленіе на в. до границы Макарьевскаго уѣз.; идетъ первые 7 вер. по мѣстности слегка волнистой и

довольно открытой, далѣе входитъ въ лѣсъ, который сопровождаетъ дорогу до р. Томши, оставляя весьма лишь небольшія открытыя пространства около селеній; мѣстность подъ лѣсомъ ровная, кромѣ небольшихъ и пологихъ подъемовъ и спусковъ къ пересѣкающимъ дорогу рѣчкамъ; далѣе мѣстность становится открытою и болѣе гористою до д. Горюшекъ, лежащихъ на лѣвомъ берегу р. Мѣры; значительнѣйшіе подъемы находятся между пог. Аѳанасія и Кирилла и д. Горюшкою, на р. Яковлевкѣ и р. Мѣрѣ; грунтъ земли на всемъ вообще протяженіи иловатый и песчано глинистый; отъ д. Горюшки, далѣе, открытыя мѣста перемѣжаются съ перелѣсками, до р. Дроватки, и мѣстность становится ровнѣе, исключая берега рѣкъ Медозы и Черной, изъ которыхъ болѣе значительный подъемъ находится при д. Кашедовой,

Отъ р. Дроватки дорога идетъ по ровнымъ, низкимъ и болотистымъ мѣстамъ сплошнымъ лѣсомъ до д. Курилова, пересѣкается множествомъ болотистыхъ рѣчекъ и полосами болотъ, по которымъ устроены мосты и гати. Г. Кадый лежитъ на болотѣ и окруженъ лѣсомъ.

На этомъ протяженіи дороги, грунтъ земли болотистый и песчаный.

Далѣе къ Макарьеву лѣса отдаляются отъ дороги, мѣстность становится открытою и болѣе гористою, по мѣрѣ приближенія къ р. Унжѣ, по берегу которой идетъ дорога отъ с. Воскресенскаго; грунтъ земли сѣропесчаный.

Отъ г. Макарьева до переправы чрезъ р. Унжу, при с. Ухтубужѣ, дорога идетъ по правому высокому берегу этой рѣки, пересѣкающемся многочисленными оврагами и изложинами впадающихъ рѣчекъ и потому дорога въ этой части весьма гориста; лѣса тянутся въ нѣкоторомъ отдаленіи отъ 1 до 3-хъ вер. непрерывною полосою, съ западной стороны дороги, и мѣстами подходятъ къ самой дорогѣ. При д. Княжевѣ, дорога спускается въ луга, прилежащіе къ р. Унжѣ и отчасти покрытые кустарниками, которыми пройдя 4 вер., достигаетъ р. Унжи, чрезъ которую перевозъ къ с. Ухтубужу; въ весеннее время р. Унжа разливается и затопляетъ все это луговое пространство, и тогда переправа сопряжена съ величайшими затрудненіями; въ слѣдствіе этого весною нѣсколько недѣль, пока не пройдетъ вода, почта изъ Костромы въ Вятку ходитъ чрезъ Нижній-Новгородъ.

Грунтъ земли по этой части дороги большею частію песчаный и песчаноглинистый; есть также мѣста, особенно по горамъ, гдѣ грунтъ совершенно глинистый, дѣлающійся при ненастьѣ вязкимъ. Между

д. д. Филисовой и Ашаковой, въ лѣсу проходитъ полоса болота около 2-хъ вер. покрытаго лѣсомъ.

Отъ с. Ухтубужа чрезъ 1½ вер., за д. Дуплиной, дорога вступаетъ въ лѣсъ, которымъ пройдя около 12 вер., выходитъ снова на населенную полосу, тянущуюся по теченію р. Межи, переправясь чрезъ которую, дорога снова идетъ лѣсомъ около 22 вер., и выходитъ къ р. Ветлугѣ; отсюда, отъ д. Дюковой направляется вверхъ по теченію этой рѣки, по правому, высокому и населенному ея берегу; за д. Погорѣлкою начинается снова волокъ; дорога подходитъ къ самой границѣ Вологодской губ., и пройдя около 23 вер. лѣсомъ, достигаетъ группы селеній, лежащихъ по обѣимъ сторонамъ р. Уполовки, и отъ этой послѣдней чрезъ 7 вер. вступаетъ въ предѣлы Вятской губерніи.

Мѣстность по этой части дороги по берегу р. Ветлуги довольно гористая; далѣе же большею частію ровная,—и имѣющіеся подъемы незначительны; грунтъ вообще сѣропесчаный и иловатый; лѣсами есть довольно болотъ, по которымъ насланы гати;—ближе къ Вятской границѣ грунтъ глинистый и на 5 вер. отъ границы болотистый.

Почтовое сообщеніе Костромы съ Вяткою въ настоящее время измѣняется: по большой остановкѣ весною, на старомъ Вятскомъ трактѣ, при переправѣ чрезъ р. Унжу, подъ с. Ухтубужемъ, гористой мѣстности между д. д. Евдокимовой и Фатьяновой и малому населенію дороги, а равно по другимъ мѣстнымъ неудобствамъ, Вятскій трактъ отъ г. Судиславля переносится на Галичь, пос. Нарфентьевъ и г. Кологривъ, на существующую между этими пунктами малую почтовую дорогу; отъ города же Кологрива прокладывается вновь дорога, по прямому направленію къ Ильинской почтовой станціи, лежащей на старой дорогѣ, по которому и пойдетъ трактъ далѣе въ г. Вятку.

Въ слѣдствіе этаго: части описанной дороги, отъ г. Судиславля до Макарьева, отъ Макарьева до д. Афанасьевой, лежащей близъ Угорской почтовой станціи, отъ которой поворотъ въ г. Ветлугу, и отъ Дюковской до Ильинской почтовой станціи, которая служитъ частью вновь прокладываемой дороги, отъ г. Семенова въ г. Никольскъ, получаютъ назначеніе малой почтовой дороги;—остальная же часть дороги, отъ помянутой д. Афонасьевой до Дюкова, превращается въ торговую;—почтовое же сообщеніе Макарьева съ Кологривомъ, какъ не нужное, уничтожается.

Такъ какъ проэктированная дорога еще неустроена,—то до окон-

чательнаго ея устройства почты будутъ ходить по старой дорогѣ; съ перенесеніемъ же тракта, одинъ почтовыя станціи уничтожатся, на другихъ же будетъ содержаться меньшее число лошадей.

Поверстная плата $^1/_2$ коп. сер. на лошадь.

4) *Новый Вятскій трактъ*, идущій отъ г. *Костромы* чрезъ г. г. *Галичъ и Кологривъ* въ г. *Вятку*. Отдѣляется отъ предъидущей дороги при г. Судиславлѣ, откуда поднявшись, идетъ по довольно ровной и открытой мѣстности сначала по песчаному, далѣе же по твердо-сѣрому, глинистому грунту къ с. Воронью, за которымъ обходитъ болото, глубокое и тонкое; чрезъ него пролегала прежде большая дорога по мосту въ $^1/_2$ вер. длины; обходъ направляется на Моисѣеву, и выходитъ на старую дорогу при д. Клокачи. — Отъ с. Воронья мѣстность дѣлается холмистѣе, дорога идетъ перелѣсками, и за д. Панино спускается въ луговую и болотистую долину р. Тебзы, почему по дорогѣ устроены въ этомъ мѣстѣ прочные насыпныя гати, въ 5 саж. ширины, съ пролетами, для уменьшенія напора весенней воды; гать между Панинымъ и Жарками имѣетъ 2,130 саж. длины, а между Жарками и Прониинымъ 2 вер. 350 саж. длины.

При д. Прониной, дорога поднявшись выходитъ изъ долины, мѣстность становится гористѣе и лѣсистѣе, грунтъ песчано-глинистый, мѣстами твердо-песчаный; самые большія горы, довольно затруднительныя для спуска и подъема значительныхъ тяжестей, находятся при р. Челсмѣ; но перешедши ихъ до самаго Галича мѣстность совершенно ровная; при спускѣ въ долину Галичскаго озера, лежитъ городъ.

Отъ г. Галича до с. Свиньина дорога идетъ безпрерывными подъемами и спусками, мѣстами довольно крутыми, и вообще глинистаго грунта, отъ чего, особенно въ непогоду, переходъ этотъ становится крайне утомителенъ; особенно затруднительна гора при с. Свиньинѣ, какъ по крутизнѣ своей и высотѣ, такъ и по чисто-каменному грунту. Затрудненіе обработать ее для дороги мѣстными средствами, служитъ причиною, что она остается почти въ первобытномъ видѣ, такъ что для въѣзда и съѣзда съ нея, даже не тяжелому возу, предстоитъ много времени и труда.

Для избѣжанія этихъ горъ есть объѣздная дорога, лугами, долиною Галичскаго озера, которая нѣсколькими верстами корочѣ нагорной; но такъ какъ долину пересѣкаетъ болото, называемое Подозерицею, то на этой дорогѣ нельзя обойтись безъ переѣзда на дощеникахъ около $^3/_4$ вер., по рѣчкѣ, протекающей посреди сказаннаго болота; это болото служитъ причиною затрудненія, проложить

здѣсь большую дорогу, потому что, для прочности ея, нужно было бы устроить здѣсь дамбу на 2 или на 3 версты, что сопряжено съ большими расходами, которые вѣроятно никогда бы не окупились.

Отъ с. Свиньина дорога поворачиваетъ на востокъ, и идетъ перелѣсками и полями по ровнымъ мѣстамъ до д. Дыхаловой, гдѣ мѣстность низкая и болотистая, почему устроена здѣсь гать на $^1/_2$ версты; далѣе дорога идетъ лѣсомъ по твердому грунту до д. Зеленевой, гдѣ выходитъ въ поля, мѣстностью волнистою, перерѣзанною въ нѣкоторыхъ мѣстахъ оврагами и рѣчками; ближе къ посаду Парфентьезу, мѣстность становится снова лѣсистѣе и гористѣе: болѣе значительныя горы находятся при р. Печердѣ, грунтъ ихъ глинистый.

Отъ посада Парфентьева до д. Старой, дорога идетъ сначала перелѣсками, потомъ открытыми мѣстами и весьма гориста, грунтъ преимущественно глинистый, иловатый; въ верстѣ за послѣднею деревнею, грунтъ смѣняется песчанымъ, дорога входитъ въ лѣсъ, спускается къ р. Вохтомѣ, переходитъ ее, и послѣ длиннаго подъема, идетъ волокомъ до р. Пасьмы, 16 верстъ, по иловатому грунту, мимо починка Голошубова и д. Задориной, окруженныхъ лѣсомъ; здѣсь дорога снова выходитъ на населенную полосу до д. Ивановской; мѣстность большою частію открыта, гориста, и пересѣчена рѣчками, изъ которыхъ болѣе значительна р. Нельша, близъ д. Михалей; отъ д. Ивановской начинается снова волокъ на $20^1/_2$ верстъ, который оканчивается не доходя 2 верстъ до д. Суховерковой. Лѣсъ идетъ по ровной, болотистой мѣстности и пересѣкается во многихъ мѣстахъ лѣсными протоками, изъ которыхъ значительнѣйшій р. Монза; отъ д. Суховерковой дорога спускается по горѣ, весьма слабаго грунта, въ луга прилежащія къ р. Унжѣ, которыми идетъ 3 версты, до перевоза въ г. Кологривъ.

Отъ г. Кологрива до с. Ильинскаго, находящагося на старомъ Вятскомъ трактѣ, дорога прокладывается нынѣ вновь; она начинается отъ д. Березниковъ, въ 4 верстахъ отъ Кологрива, по дорогѣ идущей изъ Кологрива въ Макарьевъ, идетъ лѣсомъ, съ 3-й и до 6-й версты отъ Березниковъ по болотистому мѣсту, далѣе же твердымъ грунтомъ; направляясь на д. Безсонову, гдѣ переходитъ р. Княжую, далѣе идетъ на д. Горки, въ 3 вер. за которою переходитъ чрезъ болото по мосту 106 саж.

Пройдя лѣсомъ же до д. Барановицы, переходитъ въ $7^1/_4$ вер. отъ нея чрезъ р. Мѣжу, идетъ далѣе мѣстами болѣе обработанны-

ми, открытыми и населенными до д. Дубровиной, за которою идетъ опять лѣсомъ и входитъ въ Ветлужскій уѣздъ близъ д. Окатовой; отсюда направляется уже между селеніями къ с. Ильинскому.

Отъ с. Ильинскаго далѣе въ Вятку дорога идетъ по старому тракту.

Такъ какъ эта дорога еще не открыта на всемъ своемъ протяженіи, то новыя предположенныя почтовыя станціи еще не устроены, а на старыхъ количество лошадей не усилено. Прежняя дорога служитъ лишь для почтоваго сообщенія губернскаго города съ г. г. Галичемъ, Буемъ, Чухломою, Солигаличемъ и Кологривомъ.

Новая дорога короче старой на 22 вер. Поверстная плата по $1^1/_2$ коп. сер.

5. *Дорога изъ Костромы, чрезъ г. г. Кинешму и Юрьевецъ, въ Нижній Новгородъ.* По выходѣ изъ Костромы, дорога вскорѣ вступаетъ въ кустарники, постепенно переходящіе въ лѣсъ, который сопровождаетъ дорогу, съ малыми лишь перерывами, до д. Синиовой; мѣстность на этомъ протяженіи довольно ровная, исключая горъ на р. Покшѣ при д. Иконниковѣ, которыя высоки, глинисты и круты; грунтъ въ началѣ песчаный, въ большой же части глинистый, и между Иконниковымъ и с. Коробановымъ болотистый, потому въ этомъ мѣстѣ сдѣлана гать, которая однако же не препятствуетъ дорогѣ быть весьма грязною, особливо весной и осенью. Отъ д. Синиовой до с. Колшева, дорога идетъ по теченію р. Покши, и отъ д. Макшиной по низкимъ и луговымъ мѣстамъ, весною наводняемымъ; почему здѣсь также сдѣлана гать, но ее, для удобства проѣзда въ весеннее время, необходимо было бы возвысить, потому что вода, стремящаяся съ горъ по лугамъ въ р. Покшу, мѣстами переливается чрезъ гать и дѣлаетъ дорогу по слабому ея грунту въ этомъ мѣстѣ весьма дурною; тоже самое бываетъ и въ дождливое время.

Отъ с. Колшева, дорога идетъ по открытой мѣстности и твердому грунту до д. Сорвигоровой, далѣе же лѣсомъ, который перерывается около д. Князевой и д. Авершной, за которою лѣса отдаляются отъ дороги и подходятъ къ ней не большими лишь перелѣсками; мѣстность вообще довольно ровная, спуски и подъемы незначительны, кромѣ горъ при сельцѣ Анцепскомъ, которыя, по глинистому ихъ грунту весьма затруднительны, особливо въ мокрую погоду.

Отъ сельца Анцепскаго дорога идетъ по открытой равнинѣ и твердому глинистому грунту до д. Харчей, за которою входитъ въ лѣсъ, тянущійся около дороги значительными перелѣсками до сну-

ска ея къ р. Волгѣ, который довольно крутъ и состоитъ изъ сыпучаго песка.

Спустившись въ долину р. Волги, дорога проходитъ не большое разстояніе вдоль по узкой прибрежной луговой полосѣ къ перевозу въ г. Кинешму, который въ этомъ мѣстѣ въ обыкновенное время имѣетъ около $^3/_4$ версты длины.

Отъ г. Кинешмы до Юрьевца дорога идетъ по нагорному берегу р. Волги, пересѣкается многими оврагами и рѣчками, и отъ того довольно гориста; самая большая гора находится при с. Нагорномъ, при подъемѣ отъ р. Рѣшемки; но она хорошо обработана и вымощена камнемъ; прилежащая же къ рѣкѣ гать, при большой водѣ, затопляется изъ р. Волги, чрезъ что происходятъ поврежденія, могущія дѣлать остановки въ слѣдованіи, особенно тяжестей; въ самомъ г. Кинешмѣ, чрезъ р. Кинешемку и при с. Іолнади, чрезъ р. Елнать, въ весеннее время, мосты снимаются и устраиваются перевозы на паромныхъ плотахъ. Грунтъ земли вообще песчаноглинистый; по обѣимъ сторонамъ р. Елнати на протяженіи полуторы версты находятся сыпучіе пески. Мѣстность вообще открытая.

Отъ г. Юрьевца до Нижегородской границы, дорога продолжаетъ идти по нагорному берегу Волги, который на всемъ протяженіи прорѣзанъ глубокими оврагами и мѣстами удаляется отъ русла рѣки; состоитъ изъ безпрерывныхъ спусковъ и подъемовъ, которые хотя обработаны, но нѣкоторые по значительной своей высотѣ очень утомительны.

Болѣе значительные подъемы находятся при д. Петровой, при р. Ошкурихѣ, при д. Дѣвкиной Горѣ и р. Ячменѣ.

Мѣстность открытая, грунтъ песчаноглинистый.

Для почтоваго сообщенія Костромы съ Нижнимъ-Новгородомъ устроены станціи въ слѣдующихъ мѣстахъ:

Поверстная плата $1^1/_2$ коп. сереб. на лошадь.

Всѣ губернскія почтовыя дороги, по лучшему ихъ устройству и большому надзору земской полиціи, содержатся въ большой противу другихъ дорогъ исправности, и потому удобны для слѣдованія войскъ и тяжестей во всякое время года, кромѣ вышепоказанныхъ мѣстъ гдѣ могутъ встрѣтиться препятствія.

б) Малыя почтовыя дороги.

1) *Дорога изъ г. Галича въ г. Буй.* По выходѣ изъ Галича, дорога идетъ 13 верстъ долиною Галичскаго озера, имѣя съ правой стороны

луга съ поросшимъ по нимъ кустарникомъ, съ лѣвой же высоты, у подошвы которыхъ она пролегаетъ; на 14-й верстѣ, дорога поднимается къ с. Нагатину, и минуя близь лежащія селенія, послѣ нѣсколькихъ переваловъ чрезъ овраги, прорѣзывающіе нагорный берегъ, спускается снова въ долину, и идетъ лѣсомъ до р. Вексы, на которой перевозъ къ с. Орѣхову; далѣе дорога идетъ по довольно ровной мѣстности; лѣса тянутся съ обѣихъ сторонъ дороги въ нѣкоторомъ отдаленіи до самаго г. Буя, и подходятъ къ дорогѣ не большими перелѣсками.

Грунтъ дороги твердый, долиною иловатый, въ прочихъ мѣстахъ песчаноглинистый, почему дорога для слѣдованія войскъ и тяжестей во всякое время удобна.

2) *Дорога изъ г. Галича въ г. Солигаличъ, чрезъ г. Чухлому.* Отдѣляется отъ новаго Вятскаго тракта близь д. Алехиной въ $20^1/_2$ верстахъ отъ Галича и до д. Дьяконовой идетъ безпрерывными горами и оврагами, во избѣжаніе чего ѣздятъ луговою дорогою, которая какъ сказано выше при описаніи новаго Вятскаго тракта, идетъ отъ Галича долиною Галичскаго озера, сперва лугами, потомъ подходитъ къ болоту, чрезъ которое переѣзжаютъ на досчанникахъ, по протекающей чрезъ него рѣчкѣ; далѣе дорога снова идетъ лугами, направляясь на д. Фатьянову, при которой поднимается въ гору, и вскорѣ выходитъ на большую дорогу близь д. Дьяконовой.

Такимъ образомъ луговая дорога минуетъ всѣ горы, и имѣетъ одинъ только подъемъ, при д. Фатьяновой; сверхъ того отъ Дьяконова, гдѣ почтовая станція, до Галича по большой дорогѣ 25 верстъ, по луговой же 18—19 верстъ.

Отъ д. Дьяконовой дорога идетъ по мѣстности возвышенной, но болѣе ровной, горъ мало и они пологи; отъ р. Мамилицы дорога идетъ лѣсомъ, направляясь на д. Курьянову и пог. Воскресенской къ д. Луковицной, въ $^3/_4$ версты за которою переходитъ чрезъ низину по мосту въ 157 саж. и направляется перелѣсками далѣе къ д. Мелеховой. Спустившись за этой послѣдней деревню по отлогой и большой горѣ, и поднявшись снова, дорога идетъ на д. Сухорукову, за которою спускается къ д. Югѣ, послѣ чего, перевалив чрезъ послѣднюю гору, спускается къ г. Чухломѣ.

Отъ г. Чухломы, дорога обходитъ Чухломское озеро, до истока изъ него р. Вексы, и слѣдуетъ по теченію этой рѣки, до самаго впаденія ея въ р. Кострому, далѣе же идетъ по берегу р. Костромы до самаго г. Солигалича; дорога на этомъ протяженіи идетъ сначала Подозеріемъ, болотистыми лугами, прилежащими къ озеру, и порос-

шими кустарникомъ при подошвѣ окружающихъ озеро высотъ, и поднявшись оттуда къ с. Ножкину, идетъ далѣе, кромѣ нѣсколькихъ небольшихъ подъемовъ, по довольно ровной мѣстности, отъ д. Андрѣевской закрытой лѣсомъ, прерывающимся около прилегающихъ къ дорогѣ селеній.

3) *Дорога изъ г. Кологрива въ г. Макарьевъ.* Идетъ по берегу р. Унжи, по песчаному грунту, мѣстами довольно гориста, и вообще закрыта лѣсомъ, котораго небольшіе лишь участки разчищены около селеній.

По этой дорогѣ, съ переписеніемъ Вятскаго тракта, почтовое сообщеніе прекратится; въ настоящее же время на ней находится почтовая станція въ д. Яковлевой, на которой содержится 4 почтовыя лошади.

4) *Дорога изъ г. Ветлуги въ г. Макарьевъ.* По выходѣ изъ Ветлуги, дорога, пройдя д. Афониху, входитъ въ лѣсъ, которымъ идетъ 8 верстъ до д. Козлихи; за с. Бѣлышевымъ, переходитъ р. Нижнюю, идетъ на $1^1/_2$ версты по болотистымъ лугамъ, прилежащимъ къ этой рѣкѣ; за деревнею Березниками идетъ снова до д. Кузнечихи гатями по болотамъ, прилежащимъ къ р. р. Туранкѣ и Елховкѣ, и далѣе направляется полями на 8 верстъ до послѣдней д. Ивняжной; отсюда начинается боръ, которымъ дорога идетъ $56^1/_2$ верстъ, и который извѣстенъ подъ названіемъ Шестидесятнаго волока; на этомъ протяженіи, кромѣ почтовыхъ станцій и немногихъ постоялыхъ дворовъ,—нѣтъ селеній.

Боръ пересѣкается во многихъ мѣстахъ рѣчками и болотистыми полосами, чрезъ которыя устроены по дорогѣ мосты и гати.

По выходѣ изъ бора, дорога, спустившись подъ гору, входитъ въ луга, поросшія кустами, и чрезъ $1^1/_2$ версты подходитъ къ р. Унжѣ, чрезъ которую перевозъ на плоту. Все пространство отъ Унжи до бора покрывается весеннимъ разливомъ, и тогда переправа бываетъ на досчанникахъ греблею на веслахъ; въ слѣдствіе этого разлива, по спаденіи воды остаются по лугамъ болота, чрезъ которыя проложены по дорогѣ гати и мостики.

За перевозомъ дорога, поднявшись въ гору, направляется на д. Никитину, и въ $^3/_4$ верстахъ за нею, выходитъ на старый Вятскій трактъ въ $^1/_2$ верстѣ отъ д. Афонасьевой.

Грунтъ земли по этой дорогѣ, въ низинахъ болотистый, въ прочихъ же мѣстахъ песчаный.

5) *Дорога изъ г. Варнавина въ г. Макарьевъ.* По выходѣ изъ г. Варнавина дорога идетъ глинистымъ грунтомъ, полями, на д. Лубя-

ны, гдѣ спускается къ р. Лубянкѣ, переходитъ чрезъ нее, и поднявшись отлого на болотистые луга, прилежащіе къ р. Лишшангѣ, гдѣ въ другой разъ переходитъ р. Лубянку и идетъ гатями на $2^1/_2$ версты, до р. Лешшанги, и на 1 версту за мостомъ чрезъ эту рѣку, имѣющемъ 20 саж. длины. За рѣкою дорога вступаетъ въ лѣсъ, которымъ идетъ 8 верстъ, по сѣропесчаному грунту, переходитъ по выходѣ изъ него р. Ужгуръ, и направляясь на д. Ермолиху къ д. Куличиной, идетъ полями, по иловато-глинистому грунту и мѣстности перерѣзанной нѣсколькими оврагами и ручьями; отъ д. Кулигиной грунтъ смѣняется въ песчаный, дорога переходитъ при д. Непогодихѣ р. Шуду, и вступаетъ въ лѣсъ, въ которомъ идетъ низкими мѣстами, пересѣкаясь частыми гатями и р. Сорвашъ, чрезъ которую мостъ въ 39 саж. По выходѣ изъ лѣса, близъ д. Скулябихи, мѣстность становится выше, и идетъ перелѣсками къ д. Мошкину, за которымъ переходитъ р. Сежу, и пройдя еще нѣсколько селеній, спускается въ долину р. Волъ, которую переходитъ по мосту въ 20 саж. и съ обѣихъ сторонъ гатями по лугу около версты; за тѣмъ поднимается въ гору вновь, и направляется на д. Гудки, за которою версты чрезъ $1^1/_2$, дорога идетъ перелѣсками и гатями по болотистымъ мѣстамъ, прилегающимъ къ р. р. Елховкѣ и Туранкѣ, чрезъ которыя переходитъ; здѣсь соединяется съ дорогою, идущею изъ Ветлуги въ Макарьевъ.

6) *Дорога изъ г. Кинешмы въ з. г. Луху:* направляясь вдоль теченія р. Кинешемки, текущей въ крутыхъ берегахъ, эта дорога, пересѣкаетъ 4 раза самую рѣку, а также овраги и лощины входящіе въ ея долину.

По выходѣ изъ г. Кинешмы, дорога идетъ около 5 вер. лѣсомъ, по песчаному грунту, мѣстами по спускамъ каменистому, до д. Катунокъ; далѣе идетъ полями, переходитъ нѣсколько не большихъ горъ, и за д. Осташевымъ круто спускается къ р. Кинешемкѣ. По переходѣ чрезъ рѣку, дорога поднимается отлого въ гору,— и вскорѣ снова спускается по крутой высокой и глинистой горѣ къ р. Кинешемкѣ, которую переходитъ при д. Бѣлухиной;—за тѣмъ поднимается вновь и, спустившись въ третій разъ, переходитъ р. Кинешемку; отсюда грунтъ становится иловатымъ, дорога проходитъ лѣсомъ и переваливаетъ къ р. Русиновкѣ, которую переходитъ при д. Ильиковой, и наконецъ перешедши р. Кинешемку въ послѣдній разъ, спускается къ р. Сунджѣ, при д. Закадновой; здѣсь мѣстность становится ровнѣе, дорога идетъ лѣсомъ къ с. Никола Угленъ, и оттуда полями до д. Сергѣихи; далѣе мѣстность дѣлается

лѣсистѣе, дорога направляется полями и перелѣсками на д. Окулову, откуда проходитъ лѣсомъ къ д. Ворсиной и р. Турѣ; по переходѣ чрезъ эту рѣку дорога поднимается и спускается вскорѣ снова къ р. р. Возополи Луху, текущимъ по болоту, чрезъ которое устроены насыпь и мосты; мостъ чрезъ р. Возополь въ 300 саж., а чрезъ Лухъ въ 225 саж.

Почтовыя станціи по описанной дорогѣ находятся въ д. Сергѣевкѣ и г. Лухѣ, гдѣ содержится по 2 почтовыя лошади.

7) *Дорога изъ г. Кинешмы въ з. г. Плесъ.* Отдѣляется отъ предыдущей дороги въ 3 вер. отъ г. Кинешмы, идетъ по мѣстности довольно ровной, спуски незначительны, большій изъ нихъ на р. Сунжѣ.

Мѣстность по дорогѣ открытая, кромѣ пространства отъ Кинешмы до д. Хохляты, отъ д. Писцовой до Ивашевой и отъ Алтухова до Климовой, гдѣ дорога идетъ перелѣсками; грунтъ отъ поворота песчаный, далѣе же глинистый. Между Дюдяковымъ и Алтуховымъ слабый, почему дорога идетъ между этими послѣдними селеніями, по устроеннымъ, гдѣ необходимо, гатямъ.

Почтовыя станціи по этой дорогѣ находятся въ Ивашевѣ и г. Плесахъ; на нихъ содержится по 2 почтовыя лошади.

8) *Дорога изъ Ветлуги въ г. Никольскъ.* Эта дорога проэктирована вновь и въ настоящее время устраивается; она отдѣляется отъ дороги изъ Ветлуги въ Макарьевъ, въ $2^1/_2$ вер. отъ г. Ветлуги, и направляется отъ д. Хвостовой перелѣсками къ р. Нужной, далѣе же полями до д. Катунки, за которою переходитъ гатями по низинамъ и лугамъ, поросшимъ кустарниками; за тѣмъ выйдя къ д. Поляшевой, направляется снова перелѣсками къ д. Глушихѣ и въ $1^1/_2$ вер. за нею, при д. Ивановской спускается въ долину р. Ветлуги, и идетъ лугомъ и песками къ перевозу.

Послѣ перевоза, который имѣетъ въ обыкновенное время 75 саж. длины, дорога идетъ берегомъ рѣки, лугами, поросшими кустарниками до подъема къ д. Пустошкѣ, гдѣ вступаетъ въ лѣсъ, и оставляя небольшіе участки полей около д. д. Пустошки и Козловой доходитъ до р. Шарьи; далѣе дорога идетъ по мѣстности болѣе населенной и открытой до д. Уткиной, за которою вступаетъ снова въ лѣсъ, тянущійся по болотистой и озеристой мѣстности,— которою идетъ до вторичнаго перевоза чрезъ р. Ветлугу, и за тѣмъ поднимается къ д. Дюковой, лежащей уже на старомъ Вятскомъ трактѣ.

Отъ д. Дюковой, этотъ трактъ идетъ по старому Вятскому до с. Никольскаго, что на Пыщугѣ, и оттуда поворачиваетъ въ Никольскъ; отъ поворота эта дорога идетъ 11 вер. Костромскою губ. и пролегаетъ по мѣстности ровной, большею частію лѣсомъ, грунтъ ея сѣропесчаный.

9) *Дорога изъ г. Варнавина въ г. Семеновъ.* Проэктирована нынѣ вновь, для прямѣйшаго и удобнѣйшаго сообщенія этихъ двухъ мѣстъ; ее предназначено проложить въ большой ея части по существующей уже торговой дорогѣ между Варнавиномъ и Семеновымъ, спрямивъ и сокративъ въ нѣкоторыхъ мѣстахъ, — и направляя ее прямо на с. Баки, и оттуда лѣвѣе старой дороги на д. Бокову, во избѣжаніе сыпучаго песчанаго грунта, по которому отчасти пролегаетъ старая дорога.

в) *Дороги торговыя.*

1) *Дорога изъ г. Костромы въ Ярославль, по луговой сторонѣ р. Волги;* служитъ кратчайшимъ сообщеніемъ г. Костромы съ Ярославлемъ; на протяженіи своемъ въ Костромской губ. идетъ близъ самаго берега р. Волги, по песчаному грунту, лугами, заливаемыми ежегодно весеннимъ разливомъ водъ р. р. Волги и Костромы; почему проѣздъ по ней отъ послѣднихъ чиселъ марта до начала іюля невозможенъ.

Кромѣ этаго неудобства, эта дорога во всѣхъ отношеніяхъ лучше нагорныхъ дорогъ береговой и почтовой, идущей на г. Нерехту; лучше, во первыхъ потому, что короче этой послѣдней на 30 вер., а во вторыхъ и потому, что проходитъ по мѣстности совершенно ровной, тогда какъ тѣ дороги идутъ по мѣстности болѣе или менѣе гористой.

Въ слѣдствіе этаго, всѣ частныя сношенія Костромы съ Ярославлемъ производятся по этой дорогѣ, кромѣ помянутаго времени, когда ѣзда бываетъ по береговой нагорной дорогѣ.

До 1848 г. эта дорога была почтовою, и въ весеннее время станціи переносились на нагорный трактъ; но съ учрежденіемъ новой почтовой дороги изъ Ярославля въ Нерехту почтовое сообщеніе по ней прекратилось.

2) *Дорога изъ Костромы въ Ярославль по нагорному берегу р. Волги,* отдѣляется отъ Владимирской почтовой дороги, при выходѣ ея изъ Спасской слободы; идетъ мѣстностію довольно ровною полями и перелѣсками по песчаному грунту, исключая протяженія

отъ д. Корякова до Песочной слободы, гдѣ грунтъ глинистъ; за Песочною дорога входитъ въ лѣсъ, которымъ идетъ до д. Лихобразовой; въ с. Левашевомъ дорога спускается съ высотъ, проходитъ близъ д. Шишлевой гатью чрезъ болото и направляется на посадъ Малую Соль, за которымъ входитъ въ предѣлы Ярославской губ.

Эта дорога своимъ протяженіемъ отъ Костромы до Ярославля длиннѣе луговой дороги почти на 20 вер.

3) *Дорога изъ Костромы чрезъ с. Молвитино въ г. Буй*, пролегаетъ по мѣстности болѣе ровной, исключая спусковъ въ долины р. р. Мезы, Андобы, Шачи и Письмы; самыя большія горы находятся при д. д. Зогзинѣ, Шишловѣ, с. Головинскомъ и д. Гольцовой; грунтъ ихъ большею частію глинистый.

Мѣстность довольно лѣсиста; открытая полоса пролегаетъ около Молвитина, далѣе же лѣса увеличиваются и отъ Селезневой слободы дорога идетъ сплошнымъ лѣсомъ до самаго Буя.—Грунтъ земли отъ г. Костромы песчаный, далѣе же песчано-глинистый, сѣрый и отъ Селезневой слободы до Буя песчаный.

Эта дорога устроена и содержится хорошо, и кромѣ описанныхъ горъ и низменной мѣстности, лежащей между Гольцовымъ и Головинскимъ, на протяженіи ея не бываетъ нигдѣ затрудненій для проѣзда.

4) *Дорога изъ г. Буя въ г. Вологду*; по переправѣ чрезъ р. Кострому въ г. Буѣ, и по выходѣ изъ города, дорога направляется берегомъ р. Костромы, по песчаному грунту до с. Упырева; далѣе же идетъ твердымъ песчано-глинистымъ грунтомъ, и отъ самаго г. Буя до границы Вологодской губ. пролегаетъ лѣсомъ, разчищеннымъ въ поля небольшими лишь участками около селеній.

Эта дорога во всякое время года, для прохода войскъ и обозовъ удобна.

4) *Дорога изъ г. Буя въ г. Любимъ*; отъ г. Буя эта дорога идетъ до с. Контѣева берегомъ р. Костромы по твердо песчаному грунту, окаймой лѣсовъ, прилежащихъ къ этой рѣкѣ, далѣе же до границы Ярославской губ. грунтъ твердый, иловатый, и мѣстность открытая. Эта дорога для движенія войскъ и обозовъ удобна.

6) *Дорога изъ г. Буя въ г. Солигаличъ*; отдѣляется отъ почтовой дороги, идущей изъ Буя въ Галичъ, между д. Григоровой и с. Орѣховымъ, въ 1 вер. за первою; переходитъ глубокую и широкую долину р. Шачи, далѣе направляется берегомъ р. Поли и прилегаетъ по мѣстности довольно лѣсистой и гористой, близъ береговъ этой рѣки; за Николою Березовцемъ, при которомъ отдѣляется дорога на

Чухлому и Галичь, — дорога идетъ по мѣстности болѣе ровной и также лѣсистой до самаго г. Солигалича.

Эта дорога довольно посѣщаема обывателями, потому что служитъ кратчайшимъ сообщеніемъ Буя съ Солигаличемъ, равно Солигалича съ Галичемъ и Буя съ Чухломою; — но для движенія, особенно обозовъ, можетъ представить, особенно весною и осенью, затрудненія, если заблаговременно не поправятъ дорогу.

7. *Дорога изъ г. Буя въ г. Чухлому*, отдѣляется отъ предыдущей дороги при с. Николѣ Березовцѣ, идетъ по мѣстности возвышенной и твердому песчано-глинистому грунту до д. Шурдовой, отъ которой мѣстность, прилежащая къ истокамъ р. Ноли, болотиста и грунтъ слабый, почему, особенно между д. д. Щукиной и Синковой, дорога идетъ по болотамъ безпрерывными мостами и бревенчатыми гатями; отъ д. Бакуниной грунтъ становится снова твердымъ; пройдя д. Салыкову, дорога спускается къ Чухломскому озеру, и перейдя нѣсколько рѣчекъ, достигаетъ г. Чухломы.

Эта дорога очень мало посѣщаема, идетъ большею частію лѣсомъ, и по описаннымъ ея качествамъ, безъ предварительныхъ большихъ исправленій, особенно для слѣдованія тяжестей, неудобна.

8. *Дорога изъ г. Солигалича въ г. Вологду*, отдѣляется отъ дороги, идущей изъ Солигалича въ Буй при д. Плейкиной, направляется по теченію р. Костромы, пролегаетъ лѣсами, и при д. Доръ-Павловской соединяется съ дорогою, идущею изъ Буя въ Вологду. — Эта дорога весьма мало посѣщаема, хотя она и исправляется натуральною повинностію обывателей; но безъ предварительныхъ исправленій неудобна для движенія значительныхъ тяжестей. — Сверхъ того переправа чрезъ р. Мензу, при погостѣ Ферапонтовѣ, лѣтомъ бываетъ въ бродъ, который не менѣе аршина; когда же вода выше, то переѣзжаютъ на лодкахъ, содержимыхъ обывателями для самихъ себя.

9. *Дорога изъ г. Солигалича въ г. Тотьму*, пролегаетъ лѣсами, и въ предѣлахъ губерніи довольно удобна для слѣдованія небольшихъ частей войскъ.

Эта дорога въ Костромской губ., проходя дремучими лѣсами становится весьма узка, такъ что мѣстами едва можно разъѣхаться двумъ повозкамъ и пролегаетъ болотами; въ лѣтнее время проѣздъ по ней почти невозможенъ, даже для самыхъ незначительныхъ тяжестей. Зимою проѣздъ по ней лучше и больше.

10. *Дорога изъ г. Галича въ г. Кинешму*; по выходѣ изъ г. Галича, эта дорога идетъ возвышенною и открытою мѣстностію къ д.

Кольтегаевой, за которою спускается по большой дорогѣ къ р. Челсмѣ, которую переходитъ по мосту; поднявшись на противуположную гору направляется далѣе, полями и перелѣсками, по волнистой мѣстности къ с. Вескресенію – Бартеневщинѣ, за нимъ спускается къ р. Вьялкѣ, переходитъ ее и поднявшись на Зарѣцкую гору, достигаетъ д. Голыгиной; за этою деревнею чрезъ версту дорога вступаетъ въ лѣсъ, направляясь на пост. дворы Подрамки, за которыми спускается къ р. Корбѣ, переходитъ ее въ бродъ, и поднимается въ гору къ с. Дубянамъ.

Отсюда дорога идетъ полями и перелѣсками на с. Теплиново, между д. д. Шишкиною и Селифонтовою, пересѣкаетъ истокъ рѣки Тебзы,—и пролегаетъ далѣе отъ д. Фоминской мѣстностію болѣе лѣсистою, до д. Ливенокъ, отъ которой дорога направляется по теченію р. Мѣры, текущей въ весьма крутыхъ и высокихъ берегахъ; мѣстность дѣлается открытою и болѣе гористою, переходя чрезъ многіе овраги и рѣчки, впадающія въ эту рѣку, которую переходитъ самая дорога три раза. — Замѣчательнѣйшіе по своей высотѣ и крутизнѣ спуски находятся при с. Семеновскомъ, д. д. Афонасовой, Останкинѣ, Вахраковѣ, Агишинѣ и с. Угольскомъ.

Отъ д. Волкоуши, лѣса приближаются къ дорогѣ и дорога идетъ значительными перелѣсками до д. Ивашевой и отъ с. Угольскаго до д. Кривякиной, оставивъ лишь небольшія открытыя пространства около селеній; далѣе мѣстность ровна и нѣсколько болѣе открыта до самой почтовой дороги изъ Костромы въ Кинешму, на которую она выходитъ въ 3-хъ вер. отъ перевоза чрезъ р. Волгу.

Грунтъ земли на описанной дорогѣ большею частію песчано-глинистый и по р. Мѣрѣ глинистый. Эта дорога для движенія войскъ и обозовъ удобна, при нѣкоторыхъ предварительныхъ ея поправкахъ.

Всего отъ Галича до Кинешмы $108\frac{3}{4}$ вер. (считая до перевоза).

11. *Дорога изъ с. Игодова въ с. Воронье,* служитъ поперечнымъ сообщеніемъ предыдущей дороги съ большою почтовою дорогою изъ Костромы въ Галичь, и можетъ быть въ нѣкоторыхъ случаяхъ употреблена для движенія войскъ и обоза; но въ такомъ случаѣ необходимъ предварительный ея осмотръ и поправка; хотя эта дорога, соединяющая два торговыя села, и включена въ дорожное росписаніе губерніи и исправляется общею натуральною повинностію обывателей, но проѣздъ по ней незначителенъ и потому она и не всегда содержится въ исправномъ видѣ.

Эта дорога, отдѣлившись отъ с. Игодова, идетъ мѣстностію довольно гористою, и большею частію полями, оставляя лѣса въ сторонѣ; только близъ д. Моисѣевой, при которой выходитъ на почтовую дорогу, находятся перелѣски.

Всего отъ с. Игодова до с. Воронья $20^3/_4$ версты.

12. *Дорога изъ г. Галича въ с. Молвитино*, начинается въ $11^3/_4$ вер. отъ Галича, по Буйской дорогѣ, и соединяетъ торговыя села Костому и Молвитино съ Галичемъ.

Такъ какъ въ Галичѣ и Молвитинѣ, при расположеніи войскъ на квартирахъ въ Буйскомъ и Галичскомъ уѣздахъ, — всегда располагались и располагаются баталіонные, а въ первомъ и полковой штабъ, то дорога, соединяющая эти два пункта, имѣетъ нѣкоторую важность въ этомъ отношеніи.

Отъ поворота эта дорога идетъ, по мѣстности весьма лѣсистой и переходитъ между с. с. Костомою и Новографскимъ, чрезъ р. Тебзу, по мельничной плотинѣ, которая весною разбирается; при чемъ прилежащія къ рѣкѣ гати портятся, и до поправки ихъ переѣзда нѣтъ.

По выходѣ изъ лѣса къ д. Еремѣйцовой и р. Письмѣ, дорога огибаетъ Гольцовскую гору, и выходитъ къ переправѣ, чрезъ эту рѣку, лежащей на дорогѣ изъ Костромы на Молвитино въ Буй.

Эта дорога, хотя торговая и довольно посѣщаемая, но не исправляется общею натуральною повинностію, а возложена на попеченіе самихъ обывателей.

Всего отъ с. Молвитина до Галича $53^1/_4$ версты.

13. *Дорога изъ г. Галича въ г. Макарьевъ.* Эта дорога отдѣляется отъ дороги идущей изъ Галича въ Чухлому и Кологривъ, въ 2-хъ вер. отъ Галича; первые 5 вер. отъ поворота идетъ горами, по открытымъ мѣстамъ; далѣе же входитъ въ лѣсъ, гдѣ пересѣкаетъ р. Черную, и направляется ровными мѣстами и перелѣсками на Ус. Филатьеву и Харитонову къ р. Чейсмѣ; перейдя черезъ нее поднимается къ д. Безрядовой и идетъ далѣе полями до д. Миндюкиной, за которою, перейдя лѣсокъ, входитъ въ д. Ключище.

Отсюда дорога направляется по теченію р. Шачи, которая, протекая въ довольно высокихъ и крутыхъ берегахъ, дѣлаетъ дорогу, переходящую эту рѣку три раза, и также нѣсколько впадающихъ въ нее малыхъ ручьевъ, болѣе гористою; дорога пролегаетъ значительными перелѣсками до д. Иваньковой, гдѣ вступаетъ въ сплошной лѣсъ, которымъ идетъ частію по пескамъ, частію по болоту, до

большой дороги изъ Костромы въ Макарьевъ, на которую выходитъ въ 4-хъ вер. отъ Кадыя.

Грунтъ дороги, до вступленія ея въ лѣса, твердый, сѣрый, преимущественно глинистый. Эта дорога удобна для прохода войскъ; но при движеніи, особенно значительныхъ обозовъ, необходимъ предварительный осмотръ и поправка мѣстами мостовъ; также нѣкоторые спуски довольно круты.

Всего отъ Макарьева до Галича $128^3/_2$ вер.

14. *Дорога изъ г. Чухломы въ г. Кологривъ чрезъ с. Бушнево.* По выходѣ изъ Чухломы, дорога идетъ полями и перелѣсками на д. Алексино, и за нею лѣсомъ къ д. Мартьяновой, откуда направляется къ р. Вигѣ, переходитъ ее, и слѣдуетъ далѣе на д. Куликово и Коконыгино; чрезъ версту за этой послѣдней деревней дорога снова входитъ въ лѣсъ, которымъ идетъ по низкимъ мѣстамъ гатями и мостами по болотамъ до д. Рындиной, и оттуда въ с. Сушнево, лежащее на новомъ Вятскомъ трактѣ, которымъ и слѣдуетъ до Кологрива.

На всемъ протяженіи описанной дороги грунтъ глинистый и болотистый, мѣстность, кромѣ нѣсколькихъ весьма небольшихъ спусковъ чрезъ овраги и рѣчки, ровная, и дорога идетъ исключительно лѣсомъ, разчищеннымъ въ поля небольшими лишь участками около селеній.

По болотистости своей, эта дорога очень дурна и можетъ быть удобна для прохожденія весьма лишь небольшихъ командъ.

15. *Дорога изъ г. Юрьевца въ з. г. Кадый.* Эта дорога, начиная отъ переправы чрезъ р. Волгу при г. Юрьевцѣ, идетъ по правому берегу р. Немды, тянется $3^1/_2$ вер. сѣнокосными поемными лугами, постепенно поднимаясь; на 5 вер. вступаетъ въ лѣсъ и идетъ по песчаному грунту, перелѣсками къ д. Луховцовой; здѣсь къ дорогѣ приближаются лѣса, дорога идетъ еще полями и перелѣсками до д. Гобиной, за которою вступаетъ въ сплошной лѣсъ, тянущійся по болотистымъ мѣстамъ до самаго Кадыя; особенно болотисто на протяженіи $4^1/_2$ вер. за д. Гобиной, и на 3 вер., за д. Новою Никольскою по обѣимъ сторонамъ р. Братышецъ.—Въ самыхъ болотистыхъ мѣстахъ, дорога выстлана бревенчатыми мостовинами.

Эта дорога, хотя служитъ кратчайшимъ путемъ изъ Юрьевца въ Галичь и Чухлому, но она такъ дурна и болотиста, что по ней проѣздъ весьма малъ; почему она можетъ быть употреблена, для направленія весьма лишь небольшихъ частей войскъ и безъ обозовъ.

16. *Дорога изъ г. Макарьева въ г. Юрьевецъ.* Эта дорога отдѣляет-

ся отъ дороги, идущей изъ Макарьева въ Кострому, при с. Воскресенскомъ, въ 10 вер. отъ Макарьева; на всемъ своемъ протяженіи идетъ берегомъ р. Унжи, въ началѣ высокимъ, перерѣзаннымъ крутобережными оврагами и долинами впадающихъ рѣчекъ, а потомъ пролегая по узкой полосѣ полей, стѣсненныхъ лѣсами до с. Воскресенскаго Корякова; далѣе же, по мѣрѣ сближенія р. Унжи съ р. Немдою, лѣса уже порублены, мѣстность становится ниже и въ $2^1/_2$ вер. отъ Волги, дорога спускается при д. Чиходомовой въ луга, затопляемыя ежегодно весеннимъ разливомъ р. Волги.

Всего отъ Макарьева до Юрьевца $71^1/_2$ верстъ.

Эта дорога для прохода войскъ удобна, кромѣ весенняго времемени, когда разливомъ водъ Волги, перевозъ чрезъ нее становится очень великъ, и подпоромъ водъ Унжи по оврагамъ и рѣчкамъ переѣздъ чрезъ нихъ нѣсколько времени затруднителенъ.

17. *Дорога изъ пос. Парфентьева въ г. г. Старую Унжу.* Послѣ переправы при пос. Парфентьевѣ чрезъ р. Нею, берега которой отлоги и песчаны, дорога идетъ по иловатому грунту большими перелѣсками, направляясь на д. д. Антропову и Сорыгину; пройдя ихъ на 14 вер. входитъ въ боръ, которымъ идетъ 16 вер. по пескамъ, до д. Алексѣевской; мѣстоположеніе на этомъ протяженіи ровное, и на 24 и 25 вер. отъ Парфентьева низменное и болотистое, почему дорога идетъ въ этомъ мѣстѣ гатями; далѣе лѣса отдаляются отъ дороги, оставляя открытую полосу полей, по которой дорога направляется между селеніями до р. Неи, чрезъ которую переправляется вторично; за тѣмъ входитъ снова въ боръ, которымъ идетъ на с. Торино и д. Лопанову, окруженныя лѣсомъ, по низменнымъ ровнымъ мѣстамъ и иловатому грунту, и выходитъ изъ этаго бора за 2 вер. до ст. Унжи.

Эта дорога для слѣдованія войскъ и обозовъ неудобна; можетъ же быть полезна при направленіи малыхъ командъ или отрядовъ.

18. *Дорога изъ г. Кологрива чрезъ Судай въ г. Чухлому.* Эта дорога отдѣляется отъ почтовой дороги изъ Кологрива въ Галичъ, въ $4^1/_2$ вер. отъ Кологрива, и идетъ по правому берегу р. Унжи; сначала направляется на д. Вонюхъ; идетъ перелѣсками по мѣстамъ пересѣченнымъ оврагами и рѣчками, которые переходитъ въ бродъ, кромѣ р. Ичужи при д. Вонюгѣ, на которой мостъ; далѣе до д. Бурдовой дорога идетъ большею частію лѣсомъ, преимущественно по песчаному грунту, безпрерывно пересѣкаясь лощинами, оврагами и рѣчками; по дорогѣ очень много спусковъ чрезвычайно крутыхъ, особенно на р. Ворзникѣ въ $12^1/_2$ вер. отъ поворота.

Далѣе до д. Морхининой дорога идетъ песчанымъ, мѣстами же глинистымъ грунтомъ, безпрестанно спускаясь и поднимаясь по горамъ, вообще весьма крутымъ и переправляясь чрезъ рѣчки, впадающія вблизи въ р. Унжу.

Мостовъ большею частію со всѣмъ нѣтъ, вездѣ почти и переправляются въ бродъ; даже въ тѣхъ мѣстахъ гдѣ они и устроены, по малому проѣзду, худо поддерживаются.

За д. Морхининой на 4 верстѣ, дорога выходитъ на берегъ р. Унжи и идетъ около 9 вер. лугами, которыя весною понимаются водою; эти луга пересѣчены многими рѣчками, текущими преимущественно въ крутыхъ, обрывистыхъ берегахъ, отчего переѣздъ чрезъ нихъ весьма неудобенъ; пройдя луга, дорога поворачиваетъ на лѣво и пролегаетъ лѣсомъ на д. Церковную къ д. Копьевой, отъ которой идетъ лѣсомъ же по болотистому грунту къ р. Понгѣ, чрезъ которую перевозъ; отсюда мѣстность дѣлается все болѣе и болѣе болотистѣе, гати чаще.

Болѣе другихъ значительныя болотистыя полосы находятся: въ 10 вер. отъ д. Копьевой въ лѣсу, около версты шириною; за д. Власьевою, въ лѣсу же, и около д. Костиной; вообще дорога идетъ болотистыми мѣстами до самой р. Виги, чрезъ которую перевозъ на плоту, въ 9 вер. отъ д. Власьевой.

Отъ р. Виги, дорога идетъ на версту лѣсомъ къ д. Ильинской, и направляется далѣе полями на д. д. Пустошь и Легитово, за которою снова пролегаетъ лѣсомъ; мѣстность ровная, пересѣченная оврагами и болотистыми низинами, проходящими полосами въ лѣсахъ.

Бывшій городъ Судай окруженъ лѣсомъ и находится въ 100 вер. отъ Кологрива; дорога, пройдя чрезъ него, направляется лѣсомъ же на пог. Софію, гдѣ переходитъ чрезъ р. Борисовку мостомъ въ 10, и чрезъ прилежащее къ ней болото мостомъ въ 168 саж., направляется далѣе лѣсомъ же на д. Андрѣянову и пролегая далѣе мѣстами болѣе населенными идетъ полями и перелѣсками, по мѣстности болѣе разнообразной до д. Салькової, въ $1^1/_2$ вер. за которою выходитъ на почтовую дорогу изъ Солигалича въ Чухлому, въ 5 вер. отъ г. Чухломы.

Эта дорога неудобна для проходя войскъ, особенно же тяжестей, потому что по неустройству ея во всѣхъ отношеніяхъ, множеству горъ очень крутыхъ и совершенно необработанныхъ и частыхъ болотъ, по которымъ нѣкогда были настланы мостовины, нынѣ со всѣмъ испортившіяся и сгнившія, эта дорога едва проѣздна для одиночныхъ одноконныхъ обывательскихъ подводъ; по этому по ней

можно направлять весьма лишь небольшія команды зимою или въ сухое лѣто.

Всего отъ Кологрива до Судая 100 вер. и отъ Судая до Чухломы 38 вер.; и того отъ Кологрива до Чухломы 138 вер.

19. *Дорога изъ г. Варнавина въ г. Семеновъ.* По выходѣ изъ города, спускается по глинистому грунту къ р. Красницѣ, которую переходитъ два раза, и идетъ далѣе полями на сельцо Подушкино, гдѣ довольно большой спускъ и подъемъ по глинистымъ горамъ на р. Камчихѣ; отсюда, пройдя Баберинскій оврагъ также довольно крутой и глинистый, дорога поднимается къ с. Богородскому и пролегаетъ далѣе полями на д. Скоки, гдѣ отдѣляется дорога въ Юрьевецъ.

Отъ послѣдняго селенія дорога направляется песчанымъ грунтомъ къ д. Стралямъ и поднимается за нимъ на песчаную гору и идетъ далѣе по отлогимъ возвышеніямъ и полями песчано-глинистаго грунта до д. Чащихи, гдѣ отдѣляются дороги: 1) на Баки въ Чрень и 2) въ Козмодемьянскъ; дорога же идущая въ Семеновъ, шедшая до этого мѣста берегомъ р. Ветлуги, отходитъ отъ нея, направляясь на ю.-з., и слѣдуя по таковой же гористой и открытой мѣстности до д. Хомылиной; въ $1^1/_2$ верстѣ за этою послѣднею входитъ въ лѣса, и ими идетъ до самой границы Нижегородской губ.; далѣе мѣстность становится низменною и дорога идетъ сыпучими песками и болотами.

Эти послѣднія качества, послужили причиною, что при предполагаемомъ и Высочайше утвержденномъ устройствѣ почтоваго сообщенія между Варнавинымъ и Семеновымъ, новый почтовый трактъ идущій изъ Варнавина по старой описанной дорогѣ берегомъ р. Ветлуги и направляющійся не чрезъ Чащиху, но нѣсколько восточнѣе ея чрезъ торговое с. Баки, далѣе во избѣжаніе особенно большихъ сыпучихъ песковъ, предположено направить восточнѣе старой дороги, именно чрезъ д. Бокову.

20. *Дорога изъ г. Варнавина въ г. Юрьевецъ.* Эта дорога отдѣляется отъ дороги идущей изъ г. Варнавина въ г. Семеновъ, при д. Скокахъ, въ 11 вер. отъ Варнавина; идетъ полями по твердо-иловатому грунту до д. Гординой, закоторою чрезъ $1^1/_2$ вер. входитъ въ лѣсъ, которымъ идетъ $7^3/_4$ вер. песчанымъ грунтомъ, и выходитъ въ луга къ д. Толстоушихѣ, за которою снова идетъ лѣсомъ 14 вер.; мѣстность, приближаясь къ д. Толстоушихѣ, а еще болѣе за нею вообще ровная и низменная, почему дорога въ этомъ мѣстѣ

идетъ безпрерывными гатями; — далѣе, къ Макарьевскому уѣз., грунтъ становится снова песчаный и болѣе сухой.

Выйдя изъ лѣсу, дорога подходитъ гатью на 140 саж. къ р. Корженцу, чрезъ которую переходитъ по мосту въ 49 саж.; послѣ чего поднимается къ д. Рыжкову, въ верстѣ за которымъ входитъ снова въ лѣсъ, и съ половины третьей версты отъ Рыжкова идетъ гатями, по болотистымъ мѣстамъ около 4 вер.; на этомъ пространствѣ устроены на болотахъ мосты въ 27, 64 и 33 саж. длиною; пройдя лѣсомъ 7 вер. дорога выходитъ къ р. Бѣльможъ, и перейдя ее, направляется къ с. Ильинскому Заборскому; отсюда идетъ полями по сѣропесчаному грунту, направляясь на д. Мазу, оставляя ее $\frac{1}{2}$ вер. въ сторонѣ, и д. Макридину, за которою дорога идетъ лѣсомъ, болотистыми мѣстами на $3\frac{1}{2}$ вер., далѣе же полями 3 вер. къ р. большой Сергѣ, которую переходитъ мостомъ въ 60 саж.— Чрезъ $\frac{1}{2}$ вер. за мостомъ, дорога снова входитъ въ лѣсъ, которымъ идетъ $2\frac{3}{4}$ вер.; по выходѣ изъ лѣса переходитъ р. Сергу, и поднявшись къ д. Овечкиной направляется перелѣсками и полями до д. Трифоновой, при которой переходитъ р. малую Сергу; далѣе дорога идетъ перелѣсками же на д. Язвину, гдѣ переходитъ р. Узолу, и направляется далѣе по сѣропесчаному грунту къ д. Волковой; пройдя при этой послѣдней деревнѣ р. Мочевязь, чрезъ 1 вер. дорога вступаетъ въ горѣлый лѣсъ, которымъ идетъ 11 вер., вначалѣ гатями по болотистымъ мѣстамъ и низинамъ, далѣе же по песчаному грунту.

По выходѣ изъ лѣса, дорога переходитъ р. Мочу, мостомъ въ 235 саж. и 2 раза р. Сонбасъ; далѣе пролегаетъ пашнями по сѣропесчаному грунту до д. Ильиной, за которою спускается въ луга, прилегающіе къ р. Волгѣ, которые вначалѣ мокры и болотисты и по тому въ тѣхъ мѣстахъ дорога переходитъ гатями; луга мѣстами заросли кустами, мѣстами распаханы; дорога идетъ ими 9 вер. мимо Кривозерскаго монастыря до устья р. Унжи, гдѣ перевозъ чрезъ Волгу въ г. Юрьевецъ.

Всего отъ Варнавина до перевоза въ г. Юрьевецъ 136 вер.

Эта дорога удобна для прохода войскъ и обозовъ; но по множеству на ней мостовъ и гатей, содержать ее въ совершенномъ порядкѣ затруднительно; а потому могутъ встрѣтиться непредвидѣнныя затрудненія.

21. *Дорога изъ г. Семенова, чрезъ с. с. Баки и Урень въ г. г. Ярансвъ и Царевосанчурскъ.* Эта дорога отдѣляется отъ дороги идущей изъ Варнавина въ Семеновъ, при д. Чащихѣ, откуда идетъ въ с. Баки,

за которымъ спускается къ р. Ветлугѣ, проходя къ перевозу по прибрежнымъ пескамъ, покрываемымъ весеннимъ разливомъ, около $1^1/_4$ вер.; за перевозомъ дорога вступаетъ тотчасъ же въ лѣсъ, и идетъ низкими мѣстами по гатямъ около $1^1/_2$ вер. и далѣе по песчаной равнинѣ, покрытой сплошнымъ лѣсомъ; такимъ образомъ дорога, нѣсколько поднимаясь, доходитъ до д. Заводи, отъ которой спускается въ низменную поемную долину р. Усты, чрезъ которую перевозъ.

За р. Устою начинаются снова болотистые лѣса, которыми идетъ дорога по песчаноглинистому грунту на $9^1/_2$ вер. до р. Боровки; отсюда пролегаетъ полями до д. Носовой и на 2 вер. за нею, послѣ чего входитъ въ лѣсъ снова на $5^1/_2$ вер. до д. Ярушихи, за которою переходитъ по мѣстамъ р. Ярушиху и другую рѣчку съ прилежащимъ къ нему болотомъ, и идетъ далѣе менѣе болотистыми мѣстами къ с. Семенову лѣсомъ и по песчаному грунту.—Въ $3^3/_4$ вер. за Семеновымъ дорога переходитъ р. Чернушку мостомъ въ 44 саж., и направляется къ р. Устѣ, на которой пловучій мостъ въ 25 саж. длины и машинный по поемному мѣсту въ 450 саж.; далѣе дорога проходитъ еще около $2^1/_2$ вер. лѣсомъ и выходитъ къ д. Холкину, гдѣ соединяется съ другой, идущею изъ Варнавина въ Урень.

Отъ д. Холкиной дорога спускается подъ гору, идетъ къ р. Морквѣ, которую переходитъ мостомъ въ 148 саж., откуда поднявшись, проходитъ полями къ с. Уреню, которое лежитъ въ $62^1/_2$ вер. отъ Баковъ и въ $40^1/_2$ вер. отъ Варнавина.

Изъ с. Уреня дорога спускается по крутой горѣ къ р. Хмелевкѣ, проходитъ по луговой ея долинѣ гатью, и поднявшись къ д. Климовой далѣе направляется полями, по песчано-глинистому грунту, къ д. Мокроносовой, послѣ чего спускается къ р. Темтѣ, переходитъ ее по мосту въ 25 саж., и по поемному луговому мѣсту гатью въ 270 саж., выходитъ къ д. Темтѣ; отъ которой отдѣляется зимняя дорога, идущая изъ Уреня въ Ветлугу.

Отъ д. Темты, въ 3 вер., дорога спускается въ луга, лежащіе по теченію р. Арьи, по которымъ идетъ на 1 вер. гатями, далѣе переходитъ р. Арью мостомъ въ 25 саж., и направляется перелѣсками по песчаному и болотистому грунту къ д. Титковой, отъ которой отдѣляется дорога, идущая чрезъ Собакино, на дорогу изъ Ветлуги въ Казань.

Отъ д. Титковой, дорога пролегаетъ 9 вер. лѣсомъ, и отъ 2 и до 6 вер. гатями, проложенными по лугамъ и болотамъ прилежащимъ къ р. Ваѣ, которую переходитъ по мосту въ 144 саж., въ 5 вер. отъ Титкова; далѣе мѣстность становится возвышеннѣе, дорога

направляется полями по песчано-глинистому грунту чрезъ с. Карпово на д. Кудряшино, и далѣе лѣсомъ на д. Зеленые луга. Отсюда дорога идетъ лѣсомъ къ д. Бол. Ларіонову; мѣстность становится болотистѣе, особенно въ 4 вер. отъ Зеленыхъ Луговъ.

За д. Малою Ларіоновою дорога, перейдя р. Феклину и р. Яхту, поднимается къ д. Тонкиной, и направляется на д. Бердники, въ 3 вер. за которыми переходитъ р. Суду, и достигаетъ д. Вязовки, лежащей на границѣ Вятской губ., отъ которой отдѣляется р. Вязовкою.

Эта дорога не смотря на множество болотистыхъ мѣстъ, по которымъ она проходитъ, удобна для сообщенія во всякое время года.

22. *Дорога изъ Пос. Пучежа въ г. Варнавинъ.* Эта дорога начинается отъ перевоза чрезъ р. Волгу, которая имѣетъ въ обыкновенное время 1 вер. ширины; въ мѣженное же время, когда Волга мелѣетъ, перевозъ сокращается вполовину и дорога идетъ на $^3/_4$ вер. сыпучими песками чрезъ д. Голодаиху, въ луга затопляемые ежегодно весеннимъ разливомъ; въ это время перевозъ отъ Пучежа простирается на 5 вер. до того мѣста, гдѣ дорога поднимается изъ луговъ.

Исключая этотъ подъемъ, горъ на протяженіи описываемой дороги весьма мало, мѣстность ровная, грунтъ сѣропесчанный. Въ 11 вер. отъ Волги, дорога пересѣкаетъ р. Ширмокшу, которую переходитъ въ обыкновенное время въ бродъ, имѣющій 6 саж. длины; но въ весеннее время эта рѣчка разливается сажень на 25, причемъ вода держится до первыхъ чиселъ мая, и въ слѣдствіе малаго проѣзда, тамъ не содержится перевоза, и сообщеніе на это время прекращается; то же случается, хотя въ гораздо меньшемъ видѣ, и во время большихъ дождей.

Отъ с. Ковернина, дорога пролегаетъ низкими мѣстами, гатями, особенно между д. д. Большими и Малыми Мостами, при рѣкахъ Узолѣ и Чащихѣ; при чемъ часть дороги около версты въ длину затопляется водою въ весеннее время дней на 20, и тогда сообщеніе прекращается, что бываетъ иногда также на короткое время, въ сильные и продолжительные дожди.

Такъ какъ, кромѣ описанныхъ затрудненій, иныхъ по этой дорогѣ не бываетъ, и дорога особенно до с. Ковернина хороша, то по ней можно направлять въ лѣтнее и зимнее время, какъ войска, такъ и тяжести.

23. *Дорога изъ с. Ковернина въ с. Баки.* Эта проселочная, весьма мало посѣщаемая дорога, идетъ лѣсами, и можетъ быть въ случаѣ необходимости употреблена для направленія весьма малыхъ командъ, во-

всякое время кромѣ весны, потому что переправы, черезъ р. Узолу подъ с. Ковернымъ и чрезъ Керженецъ подъ д. Огибнымъ, по случаю разлитія водъ, въ это время дѣлаются весьма затруднительными и дней на 20 даже совсѣмъ прекращаются.

Эта дорога на протяженіи своемъ переходитъ въ двухъ мѣстахъ по Нижегородской губ.

Всего отъ с. Ковернина д. с. Баковъ 100 вер.

24. *Дорога изъ г. Варнавина въ с. Урень.* По выходѣ изъ Варнавина, эта дорога идетъ на д. Булдакову, за которою спускается къ перевозу чрезъ р. Ветлугу, имѣющую здѣсь въ обыкновенное время 50 саж. ширины; послѣ чего дорога идетъ около $1\frac{1}{2}$ вер. лугами, и за тѣмъ вступаетъ въ лѣсъ, которымъ идетъ, по песчаному грунту, $16\frac{1}{2}$ верстъ, къ д. Черной; недоходя деревни $\frac{3}{4}$ вер., переходитъ р. Черную мостомъ въ 10 саж. и чрезъ ея разливъ мостомъ въ 370 саж., далѣе дорога идетъ также сплошными лѣсами по низкимъ болотистымъ мѣстамъ, пересѣкаясь частыми гатями, на д. д. Петрову, Михайлову и Безбородову, за которой въ $\frac{3}{4}$ вер. выходитъ къ д. Холкиной, лежащей на описанномъ трактѣ изъ с. Баковъ въ с. Урень, и отстоящей отъ послѣдняго въ $5\frac{1}{4}$ вер.

Эта дорога въ случаѣ необходимости можетъ быть употреблена для направленія не большихъ командъ, кромѣ весенняго времени, когда отъ болотистихъ мѣстъ, по которымъ пролегаетъ дорога, могутъ встрѣтиться не предвиденныя затрудненія; хотя эта дорога и состоитъ въ дорожномъ росписаніи губерніи, но исправляется общею натуральною повинностію обывателей.

25. *Дорога изъ г. Ветлуги въ г. г. Яранскъ и Казань.* Изъ г. Ветлуги на д. д. Малую и Большую Афимьины, при которыхъ находится перевозъ чрезъ эту рѣку, отъ котораго дорога пролегая лугами, прилежащими къ рѣкѣ, $5\frac{1}{2}$ вер. вступаетъ въ боръ, которымъ идетъ 11 вер. и выходитъ изъ него за $1\frac{1}{2}$ вер. до с. Холкина; идетъ боромъ по ровной песчаной мѣстности, пересѣченной во многихъ мѣстахъ болотистыми полосами и протоками, чрезъ которые насланы бревенчатыя гати.

Отъ с. Холкина дорога идетъ селеніями между полей, стѣсненныхъ вокругъ прилагающими лѣсами, и за д. Широкой, снова вступаетъ въ лѣсъ, направляясь на починокъ Шулекшу, д. д. Черную, Малую и Большую Пристань, до р. Ваи; здѣсь существовалъ прежде мостъ чрезъ эту рѣку и ея пойму въ 560 саж., и въ слѣдъ за нимъ другой по болоту на сваяхъ же, въ 192 саж.; нынѣ воизбѣжаніе такой длины моста устроена объѣздная дорога вправо, которая идетъ по болоту гатью на 240 саж. и фашиннымъ мостомъ въ 130

саж.; послѣ чего объѣздъ выходитъ снова на старую дорогу, слѣдующую на д. Худобабкову къ д. Вязовкѣ, служащей границею Варнавинскаго уѣз. съ Яранскимъ.

Лѣсъ, отъ д. Широкой до д. Вязовки прерывается только на малое разстояніе около описанныхъ селеній; грунтъ песчаный, переходящій мѣстами въ су-песочный, мѣстами въ иловатый.

26. *Дорога изъ с. Уреня въ г. Ветлугу.* Идетъ сначала по описанной дорогѣ изъ Уреня въ Яранскъ до с. Темты, откуда поворачиваетъ на д. д. Буренино, Панфилово, Горево, и Карпунихну къ г. Ветлугѣ. Отъ д. Горева дорога идетъ лѣсами, пролегающими по мѣстности весьма болотистой и покрытой множествомъ озеръ, и потому по этой дорогѣ, можно проѣзжать только зимою, лѣтомъ же дѣлаютъ объѣздъ отъ д. Корпунихи на с. Холкино, отчего впрочемъ дѣлается только возможность проѣзда, но тяжести отправляются по нижеслѣдующей дорогѣ.

Всего отъ с. Уреня до г. Ветлуги по этой дорогѣ 47 вер.; объѣздомъ же отъ д. Карпунихи на д. Золотово, с. Колкино, и отъ туда въ г. Ветлугу 55 вер.

27. *Дорога изъ с. Уреня въ г. Ветлугу, чрезъ д. Собакино и по Казанскому тракту.* Эта дорога идетъ отъ Уреня до д. Титковой по описанной дорогѣ изъ с. Уреня въ Яранскъ, и направляется оттуда на д. Песошково, Елховку, Починокъ Петропавловскій къ д. Собакиной, за которою выходитъ на помянутый трактъ, которымъ и слѣдуетъ до самой Ветлуги.

По описанной дорогѣ, всего отъ Уреня до Ветлуги 82¼ версты. Эта дорога во всякое время года для прохода и проѣзда удобна.

28. *Дорога изъ с. Семенова до д. Зеленыхъ Луговъ.* Эта дорога, исключая зимняго времени по могущимъ на ней встрѣтиться затрудненіямъ, особенно при провозѣ тяжестей отъ ея неустройства, неудобна для направленія по ней войскъ, или какихъ-либо командъ или обозовъ.

Весною, или въ дожливое лѣто, по болотистой низкой мѣстности, по которой пролегаетъ, она бываетъ особенно грязна и неудобна; зимою же значительно сокращая путь, противъ другой дороги идущей на с. Урень, бываетъ хороша и болѣе посѣщаема.

Прежде эта дорога исправлялась общею земскою повинностію и для лѣтняго пути; нынѣ же за малымъ проѣздомъ и болотистою мѣсностію оставлена.

29. *Дорога изъ г. Ветлуги въ с. Рожественское.* До устройства вновь проэктированной почтовой дороги, идущей изъ Ветлуги до ст.

Дюковой, лежащей на Вятскомъ трактѣ, существуетъ между этими пунктами проселочная дорога, которая идетъ до с. Рожественскаго берегомъ р. Ветлуги, по самымъ населеннымъ мѣстамъ Ветлужскаго уѣзда; далѣе же, отъ перевоза чрезъ Ветлугу при с. Рожественскомъ, пролегаетъ по тому же направленію гдѣ прошла новая почтовая дорога.

Эта дорога къ проходу и проѣзду, во всякое время года удобна.

30. *Дорога изъ г. Юрьевца въ г. Лухъ.* Эта дорога отдѣляется отъ большой почтовой дороги, идущей изъ Юрьевца въ Нижній-Новгородъ въ 4 верстахъ отъ Юрьевца; вначалѣ идетъ по мѣстности гористой, за д. Раздьяконихой становится болѣе ровной; мѣстность до д. Поповой почти открытая, далѣе же страна дѣлается лѣсистѣе, и дорога пересѣкается перелѣсками до самаго Луха.

31. *Дороги изъ г. Луха въ пос. Пучежъ.* Отдѣляется отъ предыдущей дороги при с. Порзняхъ, идетъ по мѣстности преимущественно ровной, и въ окрестностяхъ дороги довольно лѣсистой. Всего отъ пос. Пучежа до г. Луха $59^1/_4$ вер.

32. *Дорога изъ г. Луха на с. Мытъ въ г. Нижній Новгородъ.* Эта дорога направляется изъ г. Луха, мимо Болдыревой Пустыни и идетъ берегомъ р. Луха по лѣсистой мѣстности.

33. *Дорога изъ г. Луха въ г. Перехту.* Отдѣляется отъ почтовой дороги, идущей изъ Луха въ Кинешму при д. Городкѣ, въ $3^1/_4$ вер. отъ Луха; потомъ пролегаетъ до торговаго с. Филисова мѣстностію лѣсистою, далѣе же открытою, направляясь на торг. села: Острецово, Васильчипино, Щукино и Середу Упино, откуда идетъ по бывшему почтовому Владимирскому тракту, пролегающему отъ Шуи въ Перехту.

34. *Дорога изъ г. Луха въ г. Шую.* Отдѣляется отъ предыдущей дороги при д. Кузьминкѣ, въ $6^1/_4$ верстахъ отъ Луха, пролегаетъ по мѣстности ровной и лѣсистой.

35. *Дорога изъ Кинешмы въ г. Шую.* Отдѣляется отъ дороги, идущей изъ Кинешмы въ Плесъ, въ $2^1/_2$ верстахъ за д. Каниной и въ $20^1/_2$ верстахъ отъ г. Кинешмы; идетъ на торговое с. Вичугу, по открытой мѣстности.

36. *Дорога изъ г. Плеса въ г. Шую.* Эта дорога идетъ по теченію р. Тезы, которую переходитъ при с. Ряполовѣ; далѣе при с. Острецовѣ выходитъ на описанную дорогу изъ г. Луха въ г. Перехту, которою слѣдуетъ до с. Михайловскаго, откуда поворачиваетъ на Шуйскую дорогу, идущую изъ г. Кинешмы.

37. *Дорога изъ г. Костромы въ г. Шую, чрезъ с. Красное.* Отдѣ-

ляется отъ почтовой дороги, идущей изъ Костромы въ Нижній Новгородъ, въ $6^3/_4$ версты отъ г. Костромы; идетъ на с. Красное, въ 3 верстахъ за которымъ переходитъ чрезъ р. Волгу, и направляется далѣе на с. Васильчино и Шуйскаго уѣз. на с. Дунилово къ Шуѣ; пролегаетъ въ Костромскомъ уѣздѣ по мѣстности довольно лѣсистой, въ Нерехтскомъ же болѣе открытой.

38. *Дорога изъ г. Нерехты въ г. Шую.* Отъ г. Нерехты до с. Арменокъ, дорога идетъ берегомъ р. Солонницы, по иловато-глинистому грунту, пересѣкаясь во многихъ мѣстахъ широкими полосами луговъ, прилежащихъ къ берегамъ р. р. Емены и Солонницы; далѣе мѣстность возвышается, между с. с. Демидовымъ и Фряньковымъ дорога проходитъ на 5 верстъ лѣсомъ и пройдя всего $60^3/_4$ верстъ, направляется въ Шуйскій уѣздъ.

Эта дорога до 1847 г. была почтовою.

39. *Дорога изъ с. Середы Упина съ с. Иваново*; служитъ для сообщенія этихъ двухъ торговыхъ селъ.

40. *Дорога изъ с. Писцова въ г. Ярославль* пролегаетъ по Костромской губ. на 25 вер.

41. *Дорога изъ г. Нерехты въ г. Ростовъ на с. Бурмакино.* Служитъ кратчайшею дорогою для слѣдованія изъ Костромы въ Москву на Нерехту, Бурмакино и Ростовъ.

42. *Дорога изъ с. Краснаго въ г. Плесъ*, пролегаетъ берегомъ р. Волги.

43. *Дорога изъ г. Плеса въ с. Арменки*, идетъ чрезъ с. Сидоровское, за которымъ переходитъ р. Шачу, и чрезъ луговую и низменную ея долину, въ прочихъ мѣстахъ идетъ по мѣстности возвышенной и къ Плесу гористой.

44. *Дорога изъ г. Костромы въ Арменки.* Отдѣляется отъ почтовой дороги изъ Костромы въ Нерехту въ $2^1/_2$ вер. отъ перевоза при г. Костромѣ; пролегаетъ въ Костромскомъ уѣз. по мѣстности довольно лѣсистой, въ Нерехтскомъ же болѣе открытой.

45. *Дорога изъ г. Костромы въ г. Любимъ.* Эта дорога идетъ сначала по довольно овражистой и пересѣченной мѣстности и песчаному грунту, далѣе же по низкимъ и болотистымъ мѣстамъ къ с. Мискову и особенно за нимъ, на протяженіи 10 вер., до р. Костромы, которую переходитъ при д. Исадахъ, Ярославской губерніи.

Весною, во время разлитія водъ р. Костромы, эта дорога заливается на 15 вер., около с. Мискова, а потому сообщеніе въ это время прекращается. Вообще эта дорога дурна, особливо въ дождливое время.

46. *Дорога изъ г. Судиславля въ г. Буй*, идетъ до д. Задорожья по мѣстности болотистой, топкой; далѣе же по довольно гористой и лѣсистой на с. Залужье, и при д. Хреновой выходитъ на дорогу изъ Костромы въ Буй, въ $4^1/_4$ вер. отъ с. Молвитина.

47. *Дорога изъ г. Судиславля въ Любимъ.* Дурная проселочная дорога идетъ горами и лугами, грунтъ земли глинистый, вязкій, низинами вообще топкій; весною же и осенью, а также послѣ дождей, проѣздъ дѣлается весьма затруднительнымъ; сначала же весны, по случаю разлитія р. р. Костромы, Шачи и Андобы со всѣмъ невозможнымъ.

Всѣ описанныя дороги бываютъ зимою хороши обыкновенно только сначала зимы; съ наносомъ же снѣговъ дѣлаются: 1) очень узки, большею частію такъ, чтобы только проѣхать одноконной подводѣ, а потому ѣздить иначе нельзя какъ гусемъ; и 2) по мѣрѣ проѣзда, болѣе или менѣе значительнаго, особенно обозовъ, дороги становятся ухабисты.

Въ мѣстахъ лѣсныхъ дороги зимою бываютъ хотя узки, но вообще лучше другихъ.

Таблица показывающая разстояніе между собою всѣхъ городовъ и другихъ наиболѣе замѣчательныхъ мѣстъ прилагается подъ № 3.

Всѣ разстоянія опредѣлены по кратчайшимъ дорогамъ, вошедшимъ въ описаніе.

7) Естественныя произведенія.

1) *Ископаемыя.*

Болѣе другихъ замѣчательны:

1. Выварка поваренной соли; она производилась съ древнихъ временъ въ г. г. Кадыѣ, Солигаличѣ и Костромскаго уѣзда посадѣ Соли. Г. Кадый, лежащій среди лѣсовъ и болотъ, умноженъ, какъ видно изъ лѣтописей, въ 1181 г., въ своемъ народонаселеніи, для работъ при соловаренномъ заводѣ; старинныя рассольныя трубы и нынѣ видны въ Кадыѣ; но работы по неизвѣстнымъ причинамъ давно уже прекращены.

Въ г. же Солигаличѣ, солевареніе производилось со временъ великаго князя Іоанна Даниловича Калиты, до нашего времени; самое названіе города вѣроятно произошло отъ соловаренія.

Для полученія рассола, сверлятъ на большую глубину землю и

вставляютъ деревянныя трубы, до достиженія жилъ солянаго рассола, который поднимается вверхъ, также какъ вода въ Артезіанскихъ колодцахъ; послѣ этого рассолъ сгущаютъ, очищаютъ и выпариваютъ обыкновеннымъ способомъ.

Солигаличская соль однако получается дурнаго качества, по причинѣ постороннихъ дорого стоющихъ для отдѣленія частицъ; поэтому заводъ въ Солигаличѣ въ настоящее время пріостановился.

2. Известковыя ломки, въ Солигаличскомъ уѣз., по берегамъ р. р. Свѣтицы и Сельмы, особенно первой, производятъ значительное количество извести, которую ежегодно сплавляютъ къ г. Костромѣ, откуда за мѣстнымъ потребленіемъ, идетъ далѣе въ разные поволгскіе города.

3. Желѣзная руда, преимущественно болотная, находится въ большомъ количествѣ въ Галичскомъ и Буйскомъ уѣздахъ, по берегамъ рѣкъ Вексы и Тебзы, а также и въ Чухломскомъ и другихъ уѣздахъ по болотистымъ мѣстамъ.

4. Простая охра добывается во многихъ мѣстахъ Чухломскаго и Галичскаго уѣздовъ, въ маломъ количествѣ для домашняго употребленія, находится преимущественно по берегамъ рѣчекъ.

5. Сѣрный колчеданъ, съ небогатымъ содержаніемъ сѣры, находится мѣстами въ Кологривскомъ и Ветлугскомъ уѣздахъ.

6. Признаки мѣдныхъ рудъ, и особенно древесные окаменелости, проникнутые мѣднымъ окисломъ, встрѣчаются довольно часто по берегамъ р. Волги, особенно близъ Кинешмы.

7. По берегамъ же Волги находятъ иногда аметисты низкаго качества и весьма блѣднаго цвѣта.

8. Торфъ находится въ большомъ изобиліи, но его не разрабатываютъ и не употребляютъ, по изобилію древеснаго топлива.

9. Кости ископаемыхъ животныхъ находятъ во многихъ мѣстахъ.

2) *Растенія.*

а) Деревья.

Изъ хвойныхъ породъ: сосна, ель, пихта въ изобиліи,—лиственница въ меньшемъ количествѣ.

Изъ лиственныхъ: береза, осина, ольха, въ изобиліи; липа, дубъ, рябина, черемуха въ меньшемъ количествѣ; кленъ, вязъ, илимъ рѣдко.

б) Кустарники.

Ивнякъ, ракитникъ, зеленая верба, молокита, идутъ на корье, для выдѣлки кожъ; хмѣль, можжевельникъ, орѣшникъ и проч.

в) Хлѣбныя растѣнія.

Рожь, овесъ, пшеница, ячмень, ленъ и горохъ.

3) *Животныя.*

а) Четвероногія.

Домашнія: рогатый скотъ, лошади, овцы простыя и тонкорунныя, свиньи и козы.

Дикія: медвѣди, волки, лисицы, зайцы, бѣлки,—и въ меньшемъ количествѣ: язвены или барсуки, выдры, куницы, рыси, норки, хорьки, россомахи, выхухоли, горностаи, ласки, — и случаются олени.

б) Птицы.

Общія всей средней полосѣ Россіи.

в) Насѣкомые.

Болѣе замѣчательны: пчелы, хлѣбный червь и комары.

б) Рыбы:

Осетры, стерляди, бѣлая рыбица, судаки и проч.

8) Климатъ.

Климатъ Костромской губ., въ отношеніи къ прочимъ частямъ Россіи, составляетъ переходъ отъ умѣреннаго къ холодному; земледѣліе и произведеніе хлѣбовъ, общихъ средней полосѣ Россіи, производится въ ней не съ одинаковымъ успѣхомъ по всѣмъ уѣздамъ, плодовыя же деревья, безъ особаго тщательнаго за ними присмотра и сбереженія на зиму, произрастать не могутъ.

По самой величинѣ губерніи и разнообразію мѣстности въ различныхъ уѣздахъ, различіе климатовъ очень ощутительно.

Даже между двумя смѣжнымъ уѣздами Нерехтскимъ и Юрьевецкимъ, замѣтно различіе; первый изъ нихъ, расположенный на мѣстности возвышенной, заслоненный лѣсистыми полосами съ сѣвера до востока, имѣетъ климатъ благорастворенніе Юрьевецкаго уѣзда, исключая южной его части; средина Юрьевецкаго уѣзда, покрытая лѣсами, растущими на низкой и болотистой мѣстности, безъ сомнѣнія имѣетъ на то вліяніе.

Уѣзды же лежащіе по лѣвую сторону Волги, замѣтно холоднѣе первыхъ, по мѣрѣ удаленія къ сѣверо-востоку.

Вообще сѣверныя и восточныя части губерніи покрытыя болотистыми и дремучими лѣсами, имѣютъ климатъ гораздо суровѣе; зима становится и замерзаютъ рѣки недѣлею раньше противу южныхъ уѣздовъ; также весною рѣки очищаются отъ льда гораздо позднѣе.

Вскрытіе рѣкъ бываетъ обыкновенно въ половинѣ апрѣля; самое раннее вскрытіе бываетъ 1 апрѣля: однажды только помнятъ старожилы вскрылась Волга 18 марта, это было въ 1835 г.; но въ этотъ годъ весь май былъ очень холоденъ.

Снѣгъ сходитъ обыкновенно въ одно время съ вскрытіемъ рѣкъ; но лѣтній путь совершенно становится однако не прежде 5 недѣль послѣ вскрытія; потому что таяніе снѣговъ въ лѣсахъ идетъ гораздо постепеннее, и оттого разливы поддерживаются далѣе; кромѣ того на низинахъ остается множество мокрыхъ мѣстъ, совершенно просыхающихъ въ лѣсныхъ сторонахъ не раньше іюня.

Лѣса одѣваются около 10—15 мая; совершенно же тепло становится иногда еще позднѣе; не большіе морозы очень часто бываютъ нетолько въ маѣ, но иногда и въ іюнѣ, особливо въ сѣверныхъ и восточныхъ частяхъ губерніи.

Лѣто бываетъ вообще довольно жаркое съ половины іюня до августа: жары доходятъ до 30° Р.; и въ это время въ лѣсныхъ сторонахъ, которыя вообще болотистыя, является множество особыхъ большихъ комаровъ, до крайности безпокоющихъ и людей и животныхъ.

Въ августѣ начинаются снова заморозки; первый снѣгъ выпадаетъ иногда очень рано, такъ что захватываетъ яровой хлѣбъ еще въ полѣ, какъ то было въ 1832 и 1841 годахъ, въ которые снѣгъ выпалъ 8 сентября; совершенно же становится зима между 15 октября и 15 ноября; въ тоже время становятся и рѣки. Морозы зимою доходятъ до 32° Р.

Вообще климатъ губерніи здоровый, какъ для туземцевъ, такъ и для иноземцевъ; и особыхъ какихъ-либо господствующихъ мѣстныхъ болѣзней между жителями незамѣтно.

III. ЖИТЕЛИ.

1) Общее число жителей.

Населеніе Костромской губ. принадлежитъ къ коренному Великороссійскому племени, кромѣ нѣсколькихъ маловажныхъ отличій въ Ветлугскомъ и Варнавинскомъ уѣздахъ, представляющихъ смѣшеніе съ Черемисами.

Чистые Черемисы есть въ Ветлугскомъ уѣз., но ихъ только нѣсколько сотъ душъ.

Общее число жителей Костромской губ., въ 1847 г., простиралось до 490,553 муж. п. и 530,954 жен. п.; итого 1,021,507 душъ.

2) Жители по сословіямъ.

Раздѣленіе жителей по ихъ сословіямъ и званіямъ показано въ таблицѣ, приложенной подъ № 4.

3) Движеніе народонаселенія.

За 1847 г. показано въ таблицѣ подъ № 5.

4) Размѣщеніе жителей.

Въ Костромской губ. состоитъ: губернскій городъ 1, уѣздныхъ 11, посадовъ 3, слободъ 13, селъ 710 деревень 11,143.

Число домовъ, а равно другихъ зданій въ городахъ видно изъ таблицы приложенной подъ № 6.

Число посадовъ, селъ, деревень и въ нихъ дворовъ, видно изъ таблицы приложенной подъ № 7.

Болѣе замѣчательныя по народонаселенію и промышленности села, суть:

	Число дворовъ.
Уѣздовъ:	
Костромскаго.	
пос. Бол. и Мал. Соли	120
с. Саметь	100
— Воронье	70
Нерехтскаго.	
— Писцово	468
— Сидоровское	174
— Середа Упино	124
— Гробищево	128
— Дмитріевское	117
— Арменки	81
Кинешемскаго.	
— Вичуга	91
— Нагорное	61
слоб. Рѣшма	90
Юрьевецкаго.	
пос. Пучежъ	275

	Число дворовъ.
Уѣздовъ:	
с. Порзни	185
— Парское	170
Буйскаго.	
— Молвитино	337
Макарьевскаго.	
— Ковернино	80
Кологривскаго.	
Посадъ Парфентьевъ	114
с. Матвѣево	65
Варнавинскаго.	
— Баки	108
— Урень	60
Галичскаго.	
с. Костома	87
д. Шокша	160

Селенія располагаются, подобно тому какъ и въ другихъ Великороссійскихъ губерніяхъ, слободами, въ одну и нѣсколько линій, дворъ возлѣ двора, обыкновенно на мѣстахъ болѣе возвышенныхъ, если позволяетъ къ тому близость воды. Избы становятся, смотря по изобилію лѣса и зажиточности крестьянина, въ одинъ или въ два этажа; въ послѣднемъ случаѣ, нижній этажъ опредѣляется обыкновенно для помѣщенія молодаго скота въ зимнее время; или для какихъ либо другихъ хозяйственныхъ помѣщеній; топятъ обыкновенно, по изобилію лѣса, повсемѣстно дровами, хотя въ нихъ и оказывается недостатокъ во многихъ мѣстахъ Нерехтоскаго уѣзда.

Вообще крестьянскіе дворы по всей губерніи строятся довольно просторно, содержатся достаточно опрятно, и по изобилію въ лѣсѣ, кромѣ немногихъ мѣстъ, построены прочно и удобно, а въ селеніяхъ промышленныхъ, даже съ роскошью, въ такомъ случаѣ крестьянскіе дома раздѣляются на половины: черную и бѣлую, имѣютъ досчатые полы и потолки, израсцовыя печи, свѣтлыя окна и разныя затѣйливыя украшенія снаружи.

Распредѣленіе народонаселенія по количеству земли, въ уѣздахъ, весьма не равномѣрно, какъ видно изъ слѣдующей таблицы:

Уѣзды:	Число десятинъ земли удобной и неудобной на ревизскую душу (*).	Число жителей обоего пола на одну квадратную версту.
Костромскій . .	6,8	30
Нерехтскій . .	5,1	41
Кинешемскій . .	8,8	24
Юрьевецкій . .	5,7	37,7
Макарьевскій . .	20	10
Галичскій . . .	9,4	23
Солигаличскій . .	17,7	11,8
Чухломскій . .	14,3	15
Кологривскій . .	37,8	5,7
Буйскій . . .	9,4	22,4
Ветлугскій . . .	50,1	4,5
Варнавинскій . .	26,6	8,1
Вообще по губерніи	14,9	14,4

(*) При семъ взято въ соображеніе общее число жителей цѣлаго уѣзда съ городскими обывателями.

Отсюда видно, что юго-западные уѣзды: Костромской, Нерехтскій, Кинешемскій и Юрьевецкій вдвое населеннѣе уѣздовъ сѣверо-западныхъ: Буйскаго, Солигаличскаго, Галичскаго и Чухломскаго, и впятеро населеннѣе уѣздовъ восточныхъ: Кологривскаго, Макарьевскаго, Ветлугскаго и Варнавинскаго.

IV. ПРОМЫШЛЕННОСТЬ.

Промышленность жителей Костромской губ. очень разнообразна; хотя хлѣбопашество необходимо должно занять первое мѣсто, но не большія выгоды, получающіяся отъ него безъ усиленнаго труда, а еще болѣе духъ промышленности и предпріимчивости врожденный жителямъ, заставляетъ ихъ добывать хлѣбъ и деньги посредствомъ ремесла, торговли, другихъ промысловъ; по этому, значительная часть жителей, до 50,000 человѣкъ въ годъ, отлучаются изъ губерніи въ другія мѣста Имперіи, гдѣ многіе изъ нихъ проживаютъ постоянно, изрѣдка навѣщая родной кровъ и семейство. Изъ этого числа около половины составляютъ разнаго рода ремесленники: столяры, плотники, каменьщики, печники, штукатуры, мраморщики, маляры, стекольщики, кровельщики, серебренники, шапошники и проч.; изъ остальной же части, исключивъ около 12,000 человѣкъ, нанимающихся въ бурлаки и лоцмана на суда, прочіе занимаются торговлею, преимущественно въ столицахъ, или нанимаются въ услуженіе, промышляютъ извозомъ или мѣлкою торговлею, скупая какой-либо товаръ, или даже набравъ разнаго мелочнаго товара, разносятъ его въ разныя стороны пѣшкомъ въ коробахъ, отчего называются ходебщиками и коробейщиками; замѣчательно, что многіе изъ этихъ послѣднихъ, а также и другихъ мелкихъ торгашей, особенно въ Галичѣ, имѣютъ свое условное торговое нарѣчіе имъ только однимъ понятное, и изобрѣтенное какъ говорятъ Афенями Владимірской губерніи.

Наибольшее число выходцевъ, обыкновенно бываетъ изъ Чухломскаго и смѣжныхъ съ нимъ мѣстъ Галичскаго, Кологривскаго и Солигаличскаго уѣздовъ; наименьшее число изъ Костромскаго, Кинешемскаго и Нерехтскаго уѣздовъ; между жителями же Ветлугскаго и Варнавинскаго уѣздовъ, наклонности къ таковымъ промысламъ почти со всѣмъ незамѣтно.

Въ бурлаки идутъ преимущественно изъ прибрежныхъ селеній Юрьевецкаго и Кологривскаго уѣздовъ.

Сѣверная и восточная части губерніи, а именно: сѣверная часть Буйскаго уѣз., сѣверная и западная части Солигаличскаго уѣз., сѣверная и восточная части Чухломскаго уѣз., Макарьевскій уѣздъ исключая юго-западной его части, Кологривскій, Ветлужскій и Варнавинскій уѣзды, покрыты лѣсами, которые составляютъ богатство и промыслъ жителей того края, и потому они занимаются сидкою смолы, гонкою дегтя, выдѣлкою мочала и рогожи и другими лѣсными промыслами. Крестьяне обыкновенно занимаются цѣлую зиму вырубкою лѣсовъ, вывозкою и подвозомъ ихъ къ берегамъ сплавныхъ рѣкъ, откуда съ весеннею водою гонятъ его плотами къ лѣснымъ пристанямъ для продажи.

Напротивъ того, сосѣдство южныхъ уѣздовъ: Юрьевецкаго, Кинешемскаго и Нерехтскаго съ фабричными округами Шуи и Иванова, развило и поддерживаетъ въ этихъ уѣздахъ, особенно въ южныхъ ихъ частяхъ, прилежащихъ къ Владимірской губерніи, промыслы тамъ господствующіе.

Наибольшая промышленность, принимающая видъ фабричный, сосредоточивается вообще по границамъ Владимирской губ., въ особенности окрестъ с. с. Парскаго, Филисова и Семеновскаго въ Юрьевецкомъ уѣз.; с. Вичуги въ Кинешемскомъ и с. с. Середы Упина, Арменокъ, Сидоровскаго и Писцова въ Нерехтскомъ.

Кромѣ роговыхъ довольно значительныхъ издѣлій с. Парскаго, и еще болѣе важныхъ серебряныхъ и мѣдныхъ дешевыхъ издѣлій мелочныхъ галантерейныхъ товаровъ с. с. Сидоровскаго и Краснаго, въ каждомъ почти домѣ можно найти нѣсколько становъ, на которыхъ мужчины, а здѣсь особенно женщины, ткутъ китайки, миткали, нанки, пестряди синія и красныя, называемыя Александрійскими, салфетки, холсты и проч.

Въ окрестностяхъ г. Луха, крестьяне въ особенности занимаются тканьемъ и выдѣлкою крестьянскихъ суконъ высокой доброты, извѣстныхъ подъ названіемъ монастырскихъ и рѣшемскихъ; наконецъ почти всѣ жители, какъ этой полосы, также въ уѣздахъ Костромскомъ, Галичскомъ и Буйскомъ, занимаются пряденіемъ льна и тканьемъ узкихъ полотенъ, называемыхъ новинами.

Всѣ производимые предметы, обыкновенно сбываются: пряжа и новины скупаются прасоломи большими партіями на базарахъ и ярмаркахъ; фабричныя же произведенія, преимущественно чрезъ посредство Шуи, Вичуги и Иванова села имѣютъ сбытъ на Нижегородскую ярмарку.

По берегамъ Волги въ Кинешемскомъ и Юрьевецкомъ уѣз. и р.

р. Унжи, Ветлуги и устьямъ впадающихъ въ нихъ притоковъ, жители занимаются судостроеніемъ.

Въ остальныхъ частяхъ губерніи, кромѣ небольшихъ участковъ, гдѣ занимаются какимъ-либо особеннымъ промысломъ, какъ на прим. въ Буйскомъ уѣз. с. с. Молвитино, Шапочнымъ, въ Костромскомъ уѣз. с. Мисково, выдѣлкою деревянной посуды и проч., главная масса жителей преимущественно занимается земледѣліемъ.

а) Земледѣліе.

Изъ предыдущаго видно, что дѣятельность значительнаго числа жителей направлена на иные промыслы, и потому земледѣліемъ занимаются въ губерніи, или для необходимаго пропитанія, или за неимѣніемъ другихъ средствъ, доставляющихъ большихъ выгодъ; къ этому присоединяются и препятствія климата и почвы, доставляющихъ безъ хорошаго хозяйства, урожаи довольно скудные; въ слѣдствіе чего, земледѣліе въ Костромской губ. стоитъ не на высокой степени. Но климатическія и почвенныя препятствія, въ сущности, не такъ значительны и земля при хорошей обработкѣ и хорошемъ удобреніи вознаграждаетъ труды земледѣльца; и такъ—какъ по недостатку производимаго хлѣба на продовольствіе жителей, и по удобству сбыта его, онъ постоянно въ довольно хорошей цѣнѣ, то особливо въ послѣднія времена, многіе землевладѣльцы стали обращать гораздо болѣе вниманія на земледѣліе, и всѣ получили вѣрную выгоду за положенный трудъ и капиталъ.

Натуральная почва большей части губерніи состоитъ преимущественно изъ различнаго смѣшенія песку и глины, начиная отъ чистаго песку до чистой глины; верхній слой земли очень тонокъ, почему для искуственнаго улучшенія почвы потребно сильное удобреніе для чего необходимо содержать по 4 и не менѣе 3 штукъ скота на каждую десятину.

Но такъ—какъ скотоводство въ губерніи далеко не соотвѣтствуетъ таковой потребности; то большею частію земля остается безъ удобренія; въ лѣсныхъ сторонахъ прибѣгаютъ къ огнищамъ т. е. срубаютъ лѣсъ и сожигаютъ его на мѣстѣ: остающаяся зола запахивается въ землю и даетъ сильное удобреніе, но на короткое время, такъ что часто чрезъ 2–3 года, старыя огнища совсѣмъ бросаютъ и дѣлаютъ новыя.

Въ Ветлужскомъ и Варнавинскомъ уѣз. земли лучше, отчасти по тому, что тамъ по значительному ихъ количеству находится много

повей, и кромѣ того, во многихъ мѣстахъ особенно подъ лѣсами, пролегаютъ черноземныя полосы; но по малому хозяйству въ этихъ уѣздахъ, въ слѣдствіе господства лѣсныхъ промысловъ, избытокъ получаемаго хлѣба незначителенъ.

Система земледѣлія обыкновенная трехпольная; землю воздѣлываютъ сохами, косулями и обыкновенными боронами; подъ озимь пашутъ въ іюнѣ и перепахиваютъ передъ посѣвомъ въ началѣ маія, какъ только оттаетъ земля; но многіе и подъ яровое пашутъ съ осени, особливо въ мѣстахъ болѣе сѣверныхъ, гдѣ весна открывается позднѣе. Изъ озимыхъ хлѣбовъ сѣютъ одну рожь; изъ яровыхъ: ячмень, овесъ, ленъ, и въ весьма маломъ количествѣ горохъ и пшеницу, послѣднюю преимущественно на огнищахъ.—Конопли сѣютъ еще меньше и то на особо удобренныхъ участкахъ, преимущественно на огородахъ.

При хорошемъ скотоводствѣ и урожаѣ, рожь и ячмень родятся въ 8—10 кратъ; овесъ же самъ четвертъ; но въ уѣз. сѣверныхъ и даже въ Галичскомъ отъ раннихъ морозовъ онъ часто погибаетъ также какъ и пшеница; обыкновенный урожай при незначительномъ удобреніи бываетъ озимаго отъ 3—4, а яроваго отъ 1 до 3 кратъ.

Количество пахатной земли въ настоящее время опредѣлить довольно трудно, потому что большая часть хозяевъ сами не знаютъ сколько у нихъ десятинъ въ запашкѣ, и потому измѣряютъ величину посѣва числомъ четвертей посѣяннаго хлѣба; на десятину же высѣвается не одинаковое количество: въ однихъ экономіяхъ больше въ другихъ меньше; большею же частію ржи по 10 четвериковъ на десятину, а яроваго по 2 четверти и по $2^1/_2$ четверти.

Таблица свѣденій, собранныхъ земскою полиціею о количествѣ посѣва и урожая за 1847 годъ приложена подъ № 8.

Изъ этой таблицы видно, что общій урожай озимаго хлѣба простирается до 993,674 четв.

Полагая въ годъ на каждую душу муж. пола по $2^1/_2$ четверти, а на женскую по четверти, всей годовой пропорціи потребляемаго хлѣба будетъ нужно 2,288,490 четвер.: слѣд. изъ этаго количества недостаетъ 1,294,816 четвертей; но дѣйствительно покупается гораздо менѣе, потому что принятая пропорція довольно велика на общее число душъ, и кажется гораздо вѣрнѣе положить по 3 четверти въ годъ на каждую душу муж. пола, для прокормленія всего населенія; тогда количество недостающаго хлѣба будетъ простираться до 477,985 четвертей, число вѣроятно покупаемое ежегодно губерніею изъ низовыхъ губерній.

Хотя при дѣланномъ расчетѣ не были вычтены показанные выше

50,000 человѣкъ, выходящихъ изъ губерніи на заработки, но за то небыло принято въ соображеніе потребленіе винокуренныхъ заводовъ.

Наиболѣе нуждаются въ покупкѣ хлѣба уѣзды: Кологривскій, Юрьевецкій, Кинешемскій, Нерехтскій и отчасти Костромской.

Покупаемый хлѣбъ получается съ Волги, сѣверные же уѣз. въ замѣнъ того удѣляютъ годами часть своего хлѣба въ Вологду и даже, какъ было въ 1839 году, для Архангельска.

На случай неурожаевъ и голода устроены запасные сельскіе магазины и запасные капиталы, которыхъ число къ 1848 году означено въ таблицѣ подъ № 9.

Среднія справочныя и торговыя цѣны на хлѣбъ показаны въ таблицѣ подъ № 10.

Ленъ сѣется преимущественно въ Нерехтскомъ, Юрьевецкомъ и Кинешемскомъ уѣздахъ въ довольно значительномъ количествѣ, въ Костромскомъ уѣз. въ меньшей степени; въ Галичскомъ же и Буйскомъ хотя и сѣется, но родится низкихъ качествъ; прочіе же уѣзды довольствуются большею частію однимъ привознымъ льномъ. Цѣны льна, отъ 3 до 4½ р. сер. за пудъ.

Вывоза льна въ волокнѣ почти не производится, но привозится еще нѣкоторое количество съ Великосельской ярмарки изъ Ярославской губерніи, и все количество переработывается въ пряжу и полотна въ самой губерніи, въ каковомъ видѣ сбывается на собственныхъ ярмаркахъ и вывозится въ другія губерніи, что и производитъ значительный торгъ.

б) Огородничество и в) садоводство.

По климату Костромской губ., огородничество находится въ самомъ тѣсномъ объемѣ. Въ южныхъ уѣздахъ, лежащихъ по правую сторону Волги, сѣютъ самыя обыкновенныя и необходимыя для русскаго быта овощи, какъ то: капусту, лукъ, свеклу, картофель, огурцы, рѣпу, брюкву, морковь и рѣдьку; этимъ занимаются многіе жители въ различныхъ мѣстахъ, какъ для собственнаго употребленія такъ и для продажи своимъ сосѣдямъ и судорабочимъ, судовъ проходящихъ по Волгѣ, особенно зеленаго луку и огурцовъ; эти послѣднія овощи возятъ даже въ Галичь, потому что они тамъ уже не всегда родятся и для ихъ произращенія требуется употреблять особыя искуственныя средства: паровыя гряды и т. п.

По этому въ сѣверныхъ уѣздахъ огородничество производится еще въ меньшемъ размѣрѣ, для самыхъ только главныхъ потребностей

обывателей. Болѣе замѣчательныя разведеніемъ овощей мѣста суть: г. Лухъ и ст. Унжа; жители ихъ сѣютъ для продажи много луку, который разводится по разнымъ мѣстамъ.

Небольшіе фруктовые, яблочные и вишневые сады, хотя и находятся въ Нерехтскомъ, Юрьевецкомъ и отчасти въ Костромскомъ и Кинешемскомъ уѣздахъ, но служатъ лишь для прихоти своихъ хозяевъ, не принося имъ никакого дохода.

Нѣкоторые помѣщики, по невозможности имѣть садовъ, и по изобилію дровъ, имѣютъ оранжереи, но не въ значительномъ количествѣ.

Разведеніемъ хмѣля занимаются жители луговаго пространства, лежащаго за р. Костромою; хмѣль сбываютъ преимущественно въ С. Петербургъ, на сумму до 40,000—50,000 р. с.

г) Луговодство.

Луга въ Костромской губ. почти всѣ или заливные или болотистые; полевыхъ нѣтъ, потому что по причинѣ тощей почвы, имѣющіеся выгоны едва доставляютъ подножный кормъ скоту; лѣса же преимущественно хвойные препятствуютъ хорошему росту травъ.

Лучшіе поемные луга лежатъ по теченіямъ рѣкъ: Волги и Костромы, особенно въ Костромскомъ и Буйскомъ уѣздахъ; также по Унжѣ, Ветлугѣ, Вексѣ, Солоницѣ и другимъ.

Количество луговъ видно изъ таблицы № 2 генеральнаго межеванія; помѣщенной вначалѣ этаго описанія; съ каждой же десятины снимается круглымъ числомъ въ средній годъ по 50, а въ хорошій урожай травъ по 65—70 пудъ сѣна; лучшіе же поемные луга даютъ по 120 и до 160 пудъ сѣна съ десятины; уборка начинается съ 1 іюля, и оканчивается въ августѣ.

Все получаемое количество сѣна, кромѣ не значительной части доставляемаго въ г. Ярославль и на конно-машинные суда, потребляется внутри губерніи, и по существующему скотоводству достаточно.

Цѣна на сѣно рѣдко бываютъ выше 13 к. с. за пудъ, обыкновенно же лѣтомъ, тотчасъ послѣ уборки, около 7 к. сер., въ остальное же время отъ 10 до 13 коп. сер. за пудъ.

д) Скотоводство.

Въ слѣдствіе тощей почвы земли, при обработкѣ которой, мож-

но надѣяться на хорошій урожай, только при хорошемъ удобреніи ея; въ слѣдствіе этого при каждомъ устроенномъ хозяйствѣ надлежитъ имѣть скота не менѣе 3 головъ на десятину; но по недостатку средствъ скотъ въ такой пропорціи находится у немногихъ владѣльцевъ.

Количество его видно изъ таблицы, приложенной подъ № 11.

Эта таблица составлена однако же довольно не вѣрно, ибо для составленія ея были взяты среднія величины изъ разнорѣчащихъ показаній земской полиціи.

Породы скота вообще средняго качества.

Конскіе заводы существуютъ въ небольшемъ видѣ; но они существенной пользы для коноводства губерніи не приносятъ, воспитывая лошадей кровныхъ: рысистыхъ или скаковыхъ.

Порода рабочихъ лошадей обыкновенная русская, средняго качества; въ уѣздахъ Ветлугскомъ и Варнавинскомъ довольно лошадей Вятской породы.

е) Лѣсоводство.

Костромская губернія, заключая въ себѣ обширные лѣса, владѣетъ также важными способами для сбыта ихъ; по этому лѣсопромышленность принадлежитъ къ самымъ важнымъ отраслямъ промышленности въ губерніи.

Волга раздѣляетъ губернію на двѣ неровныя части, отдѣляя лѣсистую и большую часть губерніи отъ нагорной; въ нее, въ параллельномъ направленіи, съ сѣвера на югъ протекаютъ 3 судоходныя рѣки: Кострома, Унжа и Ветлуга, имѣющія каждая множество боковыхъ притоковъ, болѣе или менѣе удобныхъ для сплава. Изъ всѣхъ трехъ означенныхъ водяныхъ путей въ Волгу, р. Унжа есть важнѣйшій, потому что обладая большими лѣсными запасами, хотя и меньшими нежели Ветлуга, она впадаетъ въ Волгу выше Нижняго Новгорода, тогда какъ послѣдняя впадаетъ на границѣ Казанской губерніи, близъ г. Козмодемьянска, и потому ей остается, вмѣстѣ съ другими рѣками, впадающими еще ниже ея, снабжать своими лѣсами безлѣсныя части южной Россіи, прилежащія къ р. р. Волгѣ и Дону; но Унжа, не теряя этаго преимущества, доставляетъ свои лѣса въ Нижній и по Окѣ можетъ посылать ихъ во внутреннія губерніи, годъ отъ году все болѣе и болѣе нуждающіяся въ лѣсахъ, которыхъ недостатокъ тамъ крайне ощутителенъ.

Р. Кострома имѣетъ тѣ же выгоды, но истощеніе ежегодными значительными порубками строевыхъ лѣсовъ, и гораздо худшее каче-

ство ихъ передъ прочими дѣлаетъ лѣсные запасы, лежащіе по Костромѣ менѣе важными.

По берегамъ же Волги, а равно въ нагорной части, строевые лѣса почти истреблены и жители болѣе или менѣе нуждаются въ привозномъ лѣсѣ.

По этому, при описаніи лѣсовъ и лѣсопромышленности, мы раздѣлили все пространство губерніи на 4 части: къ первому принадлежитъ, менѣе лѣсистое пространство, принадлежащее къ Волгѣ, и заключающее въ себѣ уѣзды: Нерехтскій, Кинешемскій и Юрьевецкій, ко второму, уѣзды прилежащіе къ р. Костромѣ: Костромской, Галичскій, Буйскій, Чухломскій и Солигаличскій; къ третьему, уѣзды лежащіе по р. Унжѣ: Макарьевскій и Кологривскій и къ четвертому: уѣзды, лежащіе по р. Ветлугѣ: Ветлужскій и Варнавинскій.

По Генеральному межеванію числилось лѣсовъ въ Костромской губерніи, 5,338,879 дес.; количество лѣсовъ на ревизскую душу означено въ таблицѣ подъ № 12.

Изъ этой таблицы видно, какое огромное количество лѣсовъ заключала въ себѣ губернія; нынѣ же нѣкоторыя уѣзды уже нуждаются въ строевомъ лѣсѣ, а Нерехтскій даже въ дровяномъ, и только сѣверные и восточные уѣзды сохранили большую часть своихъ лѣсныхъ запасовъ, казавшихся неистощимыми.

Въ настоящее время лѣса покрываютъ большую часть пространства уѣздовъ: Ветлужскаго, Кологривскаго, Варнавинскаго и Макарьевскаго; въ меньшей мѣрѣ: Чухломскаго, Буйскаго, Солигаличскаго; въ остальныхъ уѣздахъ: Галичскомъ, Костромскомъ, Кинешемскомъ и Юрьевецкомъ количество лѣсовъ крупныхъ еще болѣе уменьшилось, а Нерехтскій уѣздъ сталъ малолѣснымъ.

Причинами уменьшенія лѣсовъ служитъ главнѣйше, конечно, нерасчетливое хозяйство; кромѣ того, южная часть губерніи, имѣя населеніе довольно большое, во многихъ мѣстахъ нуждается въ землѣ, и землевладѣльцу, который въ случаѣ надобности можетъ получать строевой и дровяной лѣсъ съ Волги, за совершенный почти безцѣнокъ, гораздо выгоднѣе обратить свой участокъ лѣса подъ пашню, нежели берегъ его; тѣмъ болѣе, что по свойству грунта, земля въ этихъ уѣздахъ производитъ почти одни лиственные лѣса, малоцѣнные и малогодные для построекъ. По этому тамъ, гдѣ остались дровяные лѣса, не достатокъ въ строевомъ не имѣетъ еще вреднаго вліянія на благосостояніе жителей; но возрастающее потребленіе дровъ, особенно въ Нерехтскомъ и Шуйскомъ уѣздахъ, который также снабжался и снабжается изъ смѣжнаго ему Юрьевецкаго уѣз., значитель-

но истребляетъ въ этихъ мѣстахъ доселѣ остающіеся лѣсные запасы.

Въ сѣверной же заволжской половинѣ губ., по мѣрѣ удаленія отъ Волги къ с. и в., страна населена менѣе и тѣмъ болѣе изобилуетъ лѣсами, преимущественно хвойныхъ породъ, но и здѣсь замѣтно во многихъ мѣстахъ значительное истощеніе лѣсовъ, такъ, что большая часть дачъ, особливо помѣщичьихъ, исключая отдаленныхъ отъ сплавныхъ рѣкъ, находятся болѣе въ посредственномъ положеніи нежели въ хорошемъ. Недостатокъ денегъ у владѣльцевъ, привычка видѣть свои лѣса неистощимыми, и нерасчетливое хозяйство, привело ихъ на эту степень, и ввело съ давняго времени злоупотребленія, ведущіяся до этихъ поръ.

До сего времени сохранился обычай пускать лѣсопромышленниковъ въ дачи, съ топора или съ пары лошадей, т. е. съ платою въ извѣстный срокъ съ каждаго рабочаго условной цѣны, предоставляя рубку лѣса произволу промышленниковъ, какъ они хотятъ и сколько могутъ успѣть; даже и тамъ, гдѣ этотъ бѣдственный обычай не допускается, есть другое средство, способствующее истребленію лѣсовъ: продаютъ деревья на выборъ изъ цѣлой дачи, и при этомъ еще, рѣдко наблюдаютъ за дѣйствіями покупщика; ко всему этому присоединяется и трудность сбереженія лѣсовъ отъ самовольныхъ порубокъ и похищеній посторонними лицами, за которыя, ни владѣльцы, ни полиція, почти не имѣютъ средствъ преслѣдовать.

Почти всюду, кромѣ сѣверной и восточной окраины губерніи, гдѣ только есть обширныя или хотя нѣсколько изобильные лѣсныя дачи, въ которыхъ допускается продажа лѣсовъ и лѣсныхъ издѣлій; тамъ вырубка по выбору и волѣ промышленника быстро истребляетъ лѣса. Справедливость этого разительно доказывается уѣздами, Макарьевскимъ, Кологривскимъ, Галичскимъ, Солигаличскимъ и частію Варнавинскимъ и Кинешемскимъ.

Въ Нерехтскомъ же уѣздѣ, многія селенія не имѣютъ даже кустарнаго лѣса въ своихъ дачахъ, и отапливаютъ свои домы покупнымъ кустарникомъ привозя его изъ дальнѣйшихъ мѣстъ.

Лиственные или черные лѣса, занимая удобныя для хлѣбопашества почвы, при постепенномъ умноженіи населенія, и донынѣ стѣсняются въ своихъ пространствахъ, и только самыя строгія мѣры помѣщиковъ могутъ удержать крестьянъ отъ истребленія лѣсовъ, подъ которыми лежитъ хлѣбородная земля; это производится еще вреднѣе, посредствомъ выжиганія лѣса предназначеннаго подъ пашню, особенно на песчаныхъ и неудобныхъ грунтахъ; и такъ какъ это

дѣлается большею частію въ оброчныхъ имѣніяхъ, то некому и обращать особеннаго вниманія на лѣса, находящіеся во владѣніи крестьянъ.

Наконецъ, кромѣ всѣхъ изложенныхъ причинъ, способствующихъ къ истребленію лѣсовъ, пожары, особенно бывшіе въ 1841 году, бури и общее владѣніе лѣсомъ, произвели наконецъ то, что строевые, высокаго достоинства лѣса: Макарьевскаго, Солигаличскаго, Буйскаго, Галичскаго и отчасти Варнавинскаго, Кологривскаго, и даже Ветлугскаго уѣздовъ быстро рѣдѣютъ, а малолѣсные дачи Нерехтскаго, Кинешемскаго и Юрьевецкаго уѣздовъ болѣе или менѣе истреблены.

Лучшіе же и цѣльные лѣса находятся нынѣ преимущественно въ сѣверной и восточной части Ветлугскаго, въ сѣверной Кологривскаго и Чухломскаго уѣздовъ, въ сѣверной же полосѣ Солигаличскаго уѣз. и въ восточной части Варнавинскаго уѣзда.

Особенно въ Ветлугскомъ уѣз. есть мѣста, гдѣ еще и не бывалъ топоръ; дачи эти лежатъ по берегамъ рѣкъ: Какши, Нижмы и Ошмы.

Количество помѣщичьихъ лѣсовъ въ настоящее время опредѣлить невозможно, до окончанія общаго размѣжеванія губерніи; казенные же лѣса приведены въ извѣстность, обмѣжеваны, и заключаютъ въ себѣ 1,509,162 дес., распредѣленіе которыхъ по уѣздамъ означено въ таблицѣ подъ № 13.

Всѣ показанные въ таблицѣ казенные лѣса раздѣлены на округа, а округа на 11 лѣсничествъ, которыя управляются офицерами лѣснаго корпуса, подъ непосредственнымъ управленіемъ палаты государственныхъ имуществъ.

Для охраненія этихъ лѣсовъ существуетъ постоянная лѣсная стража, состоящая изъ военныхъ нижнихъ чиновъ лѣснаго вѣдомства, обмундированныхъ и вооруженныхъ согласно существующему положенію, и полѣсовщиковъ и пожарныхъ старостъ, набираемыхъ изъ крестьянъ, вѣдомства государственныхъ имуществъ, — не получающихъ особаго содержанія.

Военная лѣсная стража состоитъ изъ 173 чел., распредѣленіе которыхъ по уѣздамъ показано въ таблицѣ подъ № 14.

Въ сѣверной и северовосточной части губерніи, господствующій грунтъ земли подъ лѣсами, преимущественно малоудобный къ хлѣбопашеству, состоитъ болѣе изъ боровыхъ и топкихъ мѣстъ, песковъ и болотъ; въ Варнавинскомъ и юговосточной части Макарьевскаго грунтъ земли, напротивъ того, болѣе удобенъ и мѣстами даже состо-

итъ изъ настоящаго чернозема; въ Кологривскомъ и западной части Макарьевскаго уѣздовъ, близъ береговъ рѣкъ, грунтъ болотистый, иловатый и мѣстами торфяной, — въ остальныхъ же частяхъ песчаный и сѣроиловатый; въ Галичскомъ и Чухломскомъ—сѣрый съ супескомъ; въ Ветлугскомъ сѣроиловатый или песчаный, съ примѣсью нѣсколько красной глины.—Въ Буйскомъ уѣз. грунтъ подъ лѣсами сѣропесчаный или чистопесчаный; въ Костромскомъ, а равно въ уѣздахъ Нерехтскомъ и Юрьевецкомъ грунтъ, частію глинистый и сѣропесчаный, частію суглинокъ довольно плодородный.

Сообразно различію почвы, породы лѣсовъ измѣняются: въ Нерехтскомъ, частію въ Юрьевецкомъ и южныхъ частяхъ Макарьевскаго, произрастаетъ болѣе лиственный лѣсъ; съ березою и осиною смѣшивается, мѣстами, дубъ, липа, орѣшникъ, отчасти кленъ, изрѣдка рябина и весьма мало сосна и ель. — Въ Костромскомъ и Кинешемскомъ уѣздѣ хвойныхъ лѣсовъ больше, но они отличаются отъ другихъ низкосучными и малорослыми деревьями; есть также ива, обыкновенная ольха, и весьма мало можжевельникъ, рябина, черемуха, дубъ, липа и орѣшникъ, болѣе въ кустарномъ видѣ. — Въ Кинешемскомъ уѣз., кромѣ помянутыхъ породъ, встрѣчается еще пихта и весьма рѣдко кленъ, илимъ и вязъ.

Въ Галичскомъ, Буйскомъ, Солигаличскомъ и Чухломскомъ уѣздахъ, лѣса болѣе хвойные; господствующія породы ель и отчасти сосна; съ этими породами смѣшиваются дровяные: осина, береза, ольха и другіе кустарныя лиственныя породы. — Въ Макарьевскомъ и Кологривскомъ уѣздахъ господствующая порода сосновая, въ нѣкоторыхъ мѣстахъ, особливо въ Кологривскомъ уѣз., лиственница въ смѣси съ сосною, — гораздо меньше встрѣчается ель, пихта, изрѣдка береза, а по низменнымъ мѣстамъ обыкновенная ольха, осина, черемуха, рябина, липа и дубъ болѣе въ кустарномъ видѣ; послѣднія лиственныя породы преимущественно въ Макарьевскомъ уѣз.

Замѣчательно, что послѣ вырубки и уничтоженія сосноваго лѣса, на тѣхъ мѣстахъ является береза, — это особенно замѣтно въ Макарьевскомъ уѣз., за р. Унжею, въ тѣхъ мѣстахъ гдѣ березы совсѣмъ и не было.

Въ Ветлугскомъ и Варнавинскомъ уѣздѣ господствующая порода въ боровыхъ мѣстахъ сосна, а на раменныхъ черноземныхъ мѣстахъ ель, болѣе въ смѣси съ пихтою, осиною, липою и березою; по низменнымъ мѣстамъ и болѣе близъ рѣкъ встрѣчается дубъ и немного кленъ и вязъ, красная ольха, черемуха и рябина.

Особенно въ Ветлугскомъ и Варнавинскомъ уѣздахъ встрѣчается

красная сосна, липа и дубъ, а въ Кологривскомъ лиственница и ель достигаютъ огромныхъ размѣровъ, и по своимъ достоинствамъ вездѣ цѣнятся высоко.

Напротивъ того лѣса, лежащіе по р. Костромѣ,—особенно сосна, по крупнослойности и мягкости гораздо менѣе прочна и цѣнится гораздо дешевле.

Въ Костромскомъ, Нерехтскомъ и Юрьевецкомъ уѣздахъ, большая часть лѣсовъ дровяные, или оставшіеся послѣ вырубокъ, въ кустарномъ видѣ; изъ строевыхъ же, по выводѣ старыхъ лѣсовъ, остался преимущественно мелкостроевой; такъ что весьма мало деревьевъ отъ 3 до 4 саж. длиной, и еще меньше до 6 вершковъ въ отрубѣ; въ Кинешемскомъ уѣз. лѣса имѣютъ лучшій возрастъ въ дачахъ только по раменнымъ мѣстамъ и достигаютъ до 6 саж. длины, при отрубѣ отъ 4 до 6 вершковъ.

Въ первыхъ трехъ уѣздахъ, жители, кромѣ продажи дровъ, лѣсной промышленности не имѣютъ; изъ Кинешемскаго же бываетъ незначительный сплавъ строевыхъ и дровяныхъ лѣсовъ, по лѣснымъ рѣкамъ Желватой и Надогѣ, что сопряжено съ значительными неудобствами, по большой ширинѣ этихъ рѣкъ, въ слѣдствіе чего плоты сплачиваются не болѣе какъ отъ 5 до 12 деревъ въ рядъ, и дойдя до Волги, переплачиваются въ плоты отъ 100 до 200 деревъ; продается же этотъ лѣсъ, большею частію при устьѣ р. Желватой, и только по неявкѣ покупателей сгоняется Волгою, къ лѣсной пристани при устьѣ р. Непды, при д. Лиходомовой.

Изъ Солигаличскаго, Буйскаго, Галичскаго и Чухломскаго уѣздовъ, сбытъ лѣса и лѣсныхъ издѣлій бываетъ чрезъ сплавъ по р. р. Монзѣ, Векеѣ, Туткѣ и другимъ, плотами, также не болѣе 20 деревъ въ рядъ и то въ весеннее время, по разлитіи водъ, и потомъ р. Костромою лѣсъ сплавляется къ лѣсной пристани при г. Буѣ, — гдѣ во время бывающей тамъ ярмарки продаются приплавные лѣса по слѣдующимъ цѣнамъ: деревья строевыя еловыя, длиною 3 саж. и въ отрубѣ отъ 7 до 10 верш.; 4 саж., въ отрубѣ отъ 5 до 8 верш. и 5 саж., въ отрубѣ отъ 4 до 6 верш., отъ 15 до 85 руб. сер. за сотню; сосновый лѣсъ тѣхъ же размѣровъ дороже одною третью.

Лѣсовладѣльцы имѣютъ однакоже немного выгоды отъ этаго промысла, отдавая лѣсопромышленникамъ въ Кострому, въ своихъ лѣсныхъ дачахъ, на разстояніи не болѣе 10 вер. отъ рѣки, на выборъ по произволу изъ всей дачи, по 20 и 25 руб. ассигн. за 100 еловыхъ вышеозначеннаго размѣра деревьевъ, а сосновыхъ въ двое дороже; за то безъ всякой уже отвѣтственности, какъ за излишнюю

длину и толщину деревъ, такъ и за оставленныя по срубкѣ деревья за негодностію къ назначенному дѣлу, по случаю оказавшейся какой либо порчи; сверхъ этого многіе лѣсовладѣльцы дозволяютъ возить изъ своихъ дачь лѣса на сплавъ за третье, и даже четвертое бревно.

При всемъ этомъ лѣсопромышленники получаютъ, за вычетомъ ихъ зимней работы, прокорма лошади, сплотки и сгона плотовъ, издержекъ на потребныя къ тому снасти и на содержаніе себя до окончательной продажи въ г. Буѣ, въ продолженіи цѣлаго мѣсяца, весьма небольшія выгоды, по низости цѣнъ на лѣса, и потому что лѣсоторговцы, имѣя между собою тѣсныя связи, по общему уговору, поднимаютъ до чрезмѣрности цѣны приплавленныхъ лѣсовъ, и такимъ образомъ притѣсняютъ промышленниковъ, которые приплавивъ свой лѣсъ, плодъ зимнихъ своихъ трудовъ, стараются скорѣе его сбыть, чтобъ успѣть во время обратиться къ полевымъ работамъ и наконецъ, чтобъ продать лѣсъ до упадка водъ и тѣмъ избѣгнуть новыя затрудненія въ дальнѣйшемъ его сплавѣ въ другое мѣсто.

Продажа лѣсовъ подъ г. Буемъ начинается каждогодно по прибытіи покупателей изъ Костромы и Ярославля, постоянно въ теченіи мая мѣсяца; но продажѣ, лѣсопромышленники принимаютъ на себя обязанность сплавить для окончательной сдачи свои плоты въ такъ называемые станы, въ 30 вер. ниже г. Буя, гдѣ покупщики по выжданіи меженной воды, отправляются съ своимъ лѣсомъ въ г. Кострому и далѣе по Волгѣ.

На описанной ярмаркѣ при г. Буѣ, продается ежегодно строеваго и дровянаго еловаго, сосноваго, березоваго и сосноваго лѣса вышепоказанныхъ размѣровъ по означенной цѣнѣ отъ 180 до 200,000 деревъ; кромѣ того дегтя около 10,000 ведръ, смолы около 1,000 вед., изъ которыхъ первый по цѣнѣ 40 коп. сереб., а смола около 18 коп. сереб. заведро. Половина изъ этаго количества смолы и дегтя приходитъ изъ Вологодской губерніи.

Сверхъ этаго сплавляются чрезъ Буй изъ Солигаличскаго уѣзда плоскодонныя суда, называемыя барками, длиною до 24 саж., шириною около 8 саж, и высотою въ 5 четв., стоющія въ постройкѣ отъ 200 до 350 руб. сереб.—Таковыхъ судовъ бываетъ ежегодно до 30, нагружаемыхъ приготовляемою въ томъ уѣздѣ извѣстью и солью, что и отправляется для продажи въ г. г. Кострому, Ярославль, Нижній-Новгородъ и проч.

Изъ Макарьевскаго и Кологривскаго уѣздовъ сбытъ лѣсовъ производится сплавомъ по лѣснымъ рѣчкамъ: Святицѣ, Лондушкѣ, Пе-

женкѣ, Княжей, Межѣ, Ульшмѣ, Кондобѣ, Неѣ, Шуѣ, Кусѣ, Торзатѣ, Вонту, Шилекшѣ, Молокшѣ, Бѣлому и Черному Лухамъ, Вотгати и проч. въ судоходныя р. р. Унжу и Волгу.

По означеннымъ лѣснымъ рѣкамъ сплавляется лѣсъ въ плотахъ отъ 5 до 10 деревъ въ рядъ до р. р. Унжи и Волги, а тамъ переплачивается въ большіе плоты отъ 100 до 200 деревъ и болѣе.

Главнѣйшій сплавъ производится изъ сѣверныхъ притоковъ р. Унжи изъ Кологривскаго уѣз., изъ Чухломскаго по р. Вигѣ и нѣсколько изъ Ветлугскаго, Варнавинскаго, и Вологодской губерніи Никольскаго уѣздовъ; всѣ лѣса изъ этихъ мѣстъ приплавляются къ Филеву и Колдышеву плесамъ, гдѣ находится лѣсная пристань и застава.

Число всѣхъ, ежегодно приплавляемыхъ къ этой пристани лѣсовъ очень значительно; а именно: сосновыхъ и елевыхъ строевыхъ деревъ отъ 5 до 10 саж. длины и отъ 4 до 10 верш. въ отрубѣ, всего неменѣе 200,000 деревъ; и дровяныхъ отъ 3 до 6 саж. длины и отъ 3 до 10 верш. въ отрубѣ до 10,000 деревъ; дровъ поленьями въ гусянкахъ около 10,000 саж.; смолы до 30,000 ведеръ; дегтя до 30,000 вед.; тесу разной мѣры около 50,000 штукъ, судовъ: гусянокъ, подчалковъ къ машинамъ, паузковъ и паромовъ до 175; всего на сумму до 400,000 руб. сереб.

Лѣса, заготовляемые по притокамъ р. Унжи, впадающимъ въ нее ниже Колдышева плеса; а также по р. Немдѣ и ея притокамъ сплавляются къ устьямъ этихъ рѣкъ на лѣсную пристань при д. Лиходомовой, гдѣ бываетъ ярмарка, продолжающаяся съ 1 мая по 16 іюня; а также къ д. Власовой на р. Неѣ, недалеко отъ устьевъ этой рѣки.

Лѣса, оставшіеся непроданными въ Колдышевомъ плесѣ, Власовѣ и Лиходомовѣ, гонятся по р. Волгѣ, или прямо въ Нижній, или къ посаду Пучежу, на ярмарку наз. Тихоновскою и продолжающуюся около 2 недѣль; откуда закупленные лѣса и издѣлія отправляются большею частію также въ Нижній-Новгородъ.

На р. Неѣ при д. Власовой и выше ея при д. Буслаевой приплавляется сосновыхъ и еловыхъ строевыхъ и дровяныхъ лѣсовъ отъ 4 до 8 саж. длины и отъ 4 до 8 верш. въ отрубѣ не менѣе 20,000 деревъ, и березовыхъ дровъ поленьями на плотахъ до 200 саж.

Къ д. Лиходомовой по р. Немдѣ сгоняется строевой лѣсъ плотами однорядками, изъ которыхъ каждый заключаетъ отъ 100 до 650 деревъ, отъ 3 до 14 саж. длины и отъ 4 до 10 верш. въ отрубѣ,

всего не менѣе 100,000 деревъ.—Изъ этаго числа лѣсъ отъ 3 до 5 саж. скупается для построекъ и распилки въ тесъ, отъ 5 до 10 саж., сосновый на постройку судовъ, еловый тонкомѣрный до 10 саж. для судовъ же; а толстомѣрный до 14 саж. длины и до 7 верш. въ отрубѣ для мачтъ и рангъ на большія суда.

Дровяной же березовый и ольховый лѣсъ сплачивается въ плоты, называемые турками, имѣющими до 4 саж. длины и ширины и въ 4 ряда въ глубину; каковыя заключаютъ въ себѣ около 200 деревъ. Сосновые же, еловые и осиновые сплачиваются въ 3 ряда крестообразно, въ бабкѣ до 80 деревъ, длиною до 5 саж., каковые плоты называются крестами; этихъ деревъ въ туркахъ и крестахъ сплавляется всего до 25,000.

Жердей и кольевъ въ плотахъ, называемыхъ кошмами, содержащихъ около 1,000 штукъ, приплавляется отъ 25 до 30,000 штукъ, и плоскодонныхъ судовъ: гусянокъ, подчалковъ и паромовъ до 20

Къ пос. Пучежу сплавляется по Волгѣ съ р. р. Унжи и Немды строевыхъ и дровяныхъ деревъ отъ 4 до 10 саж., сосновыхъ до 45,000 и еловыхъ до 6,000; мачтовыхъ и ранныхъ до 1,700 деревъ.

Существующія продажныя цѣны на лѣса и лѣсныя издѣлія въ Макарьевскомъ и Кологривскомъ уѣздахъ на мѣстѣ слѣдующія: (эти цѣны по сплавѣ въ Волгу) въ двое и въ $2^1/_2$ раза увеличиваются.

Родъ лѣса.	Число саженъ.	Толщина верховъ въ отрубѣ.	Цѣна за каждое дерево серебромъ. Р.	К.	Родъ лѣса.	Число саженъ.	Толщина верховъ въ отрубѣ.	Цѣна за каждое дерево серебромъ. Р.	К.
Сосновыя строевыя деревья лучшія въ плотахъ .	3	4— 5	—	9	ственно на брусья.	4	4— 5	—	15
		6— 7	—	14			6— 7	—	20
		7— 8	—	20			7— 8	—	28
		8— 9	—	30			8— 9	—	35
		9—10	—	35	Сосновыя, употребляемыя преимущественно для постройки судовъ		9—10	—	46
						5	4— 5	—	18
Сосновыя употребляемыя преимуще-							6— 7	—	30
							7— 8	—	40

	8— 9	—	50			9—10	1	20
	9—10	—	60			10—11	1	30
6	4— 5	—	25		10	4— 5	—	50
	6— 7	—	35			6— 7	—	80
	7— 8	—	45		11	4— 5	—	75
	8— 9	—	55		12	4— 5	1	—
	9—10	—	60	Еловыя деревья				
7	4— 6	—	30	для судовъ пре-				
	6— 7	—	40	имущественно на				
	7— 8	—	55	рашны и мачты .	10	Въ отрубѣ до 3, а въ срубѣ отъ 6 до 8.	—	30
	8— 9	—	65					
	9—10	—	75					
	10—11	1	—					
	11—12	1	10					
8	4— 5	—	35		11	—	—	35
	6— 7	—	55		12	—	—	40
	7— 8	—	65			Въ срубѣ до 9.	—	50
	8— 9	—	75					
	9—10	1	—		13	8—10	—	75
	10—11	1	15			10—12	1	20
	11—12	1	24		14	10—12	1	40
9	4— 5	—	40			13—16	1	75
	6— 7	—	70					
	8— 9	1	—					

Прочій же еловый сырой лѣсъ, короче 10 саж. продается: мелкій противъ сосноваго, той же мѣры, дешевле на $^2/_3$ цѣны; а крупный на $^1/_3$ означенной цѣны.

Сухой же лѣсъ продается противъ сыраго въ половину и даже въ третью долю дешевле.

Дровяные лѣса, какъ то: сосновые, еловые и частію осиновые изъ сухоподстойнаго, валежнаго и буреломнаго лѣса, полѣнами въ 7 четвертей; каждая сажень, погруженная въ крестахъ и туркахъ отъ 60 до 82 коп. сереб. за сажень.

Дрова еловыя въ крестахъ и туркахъ безъ выкатки и распиловки, отъ 42 до 62 коп. сереб. за сажень.

Дрова березовыя и ольховыя, сырыя на пристани, въ полѣньяхъ по 5 четв., саж. отъ 50 до 70 коп. серебромъ.

Жерди сосновыя, еловыя и осиновыя, погруженныя въ кошмахъ, каждая жердь въ 4 саж. $2^2/_7$ коп. сереб.; въ 5 саж. $2^1/_7$ коп. сер.; въ 6 саж. 3 коп. сереб., въ 7 саж. 5 коп. сереб.

Колья, сотня, до 2 саж. длины, $12^2/_7$ коп. сереб.

Шесты разные до 5 саж. длины, отъ 30 до 60 коп. сереб.

Уголь смолевой четверть длины около 24 коп. сереб.

Бересты для дегтя возъ отъ 50 до 75 коп. сереб. Въ кубическую сажень идетъ ее 10 возовъ.

Ивовой коры пудъ отъ 8 до 10 коп. сереб.

Суда гусянки длиною 31 саж., шириною 7 саж., высотою 5 четв., обходятся постройкою въ 1,400—1,700 руб.; по сплавѣ же въ Нижній, продаются тамъ отъ 2,000 до 3,000 руб. ассиг., смотря по требованію.

Полубарки, длиною отъ 17 до 20 саж., шириною до 6 саж., обходятся на мѣстѣ постройки отъ 400 до 800 руб., и продаются въ Нижнемъ отъ 800 до 1,200 руб. ассиг.

Паромы въ 12 саж. длины и 4 саж. ширины, обходятся отъ 200 до 250 руб. ассиг. и продаются до 400 руб. руб. ассиг.

Паромы въ 10 саж. длины и до $3^1/_2$ саж. ширины, обходятся въ постройкѣ около 125 руб. ассиг. и продаются по 200 руб. и 250 руб.

Также строятся въ Макарьевскомъ уѣздѣ по Волгѣ, небольшія расшивы, кладнушки, досчаники съ круглымъ дномъ и завозныя лодки, изъ которыхъ послѣднія продаются не дороже 7 или 8 руб. серебромъ.

Въ Ветлугскомъ и Варнавинскомъ уѣздахъ, заготовленные лѣса сплавляются плотами отъ 560 до 700 деревъ по 6 въ рядъ, по лѣснымъ рѣкамъ Неѣ, Какшѣ, Устѣ и другимъ въ р. Ветлугу; а по р. Пижмѣ въ р. Вятку къ имѣющейся лѣсной пристани при устьѣ р. Пижмы въ Яранскомъ уѣздѣ Вятской губерніи.

Заготовка лѣсовъ производится преимущественно по требованіямъ лѣсоторговцевъ, пріѣзжающихъ ежегодно изъ Саратовской и Астраханской губерній, которымъ отпускаются болѣе сосновыя и еловыя деревья, отъ 4 до 8 саж. длины и отъ 4 до 8 верш. въ отрубѣ, равно брусья, березовые дручки, гандшпуги, жерди, колья; деревянная посуда, изъ липы и осины деготь, смола, шадрикъ, уголь, лубья и мочальныя издѣлія отправляются на выстраиваемыхъ здѣсь судахъ въ низовыя губерніи на продажу.

Строющіяся здѣсь суда, называемыя бѣлянами и барками, имѣютъ первыя до 25 саж. длины и около 3 и 4 саж. ширины, боковыя же стѣны до 20 четв., и меньшихъ размѣровъ, по заподряду судопромышленниковъ особенно съ Дону, по цѣнамъ отъ 150 до 300 руб. сереб.; барки же имѣютъ размѣры въ 6, 10, 14 и до 21 саж.

въ длину, отъ 6, 9, 14 и 18 арш. въ ширину и отъ 9 до 14 и 16 четвер. въ вышину и идутъ на продажу въ низовыя губерніи.

Цѣны на лѣсныя издѣлія въ этихъ уѣздахъ на мѣстѣ, слѣдующія:

Еловыя строевыя деревья, длиною 6 саж., въ отрубѣ 8 верш., по 17 коп. сереб.

Таковыя же сосновыя по 19 коп. сереб.; брусья сосновыя 13 арш. длины, и отъ 4 до 5 толщины 15 коп. сереб.

Тесъ той же длины, за сотню отъ 6 до 7 руб. сереб.

Дрова разнородныя сажень 30 коп. сереб. А по сгонѣ до р. Волги вдвое.

Лубья липовые мочальныя въ 2 саж. длины, сотня отъ 15 до 20 руб. сереб.

Лубья крышечные до 3 саж. длины, сотня отъ 16 до 25 руб. сереб.

Береста сажень отъ 3 до 4 руб. сереб.

Дегтя ведро отъ 20 до 40 коп. сереб., а лучшаго съ заводовъ до 54 коп. сереб.

Смолы за пудъ съ бочкою отъ 10 до 26 коп. сереб.

Ивовой коры пудъ до 10 коп. сереб.

Углю четверть до 10 коп. сереб.

Осиновой золы пудъ 3 коп. сереб.

Березовые дручки и гандшпуги, сотня до 1 руб. 50 коп. сереб.

Жерди и шесты сотня до 2 руб. сереб.

Рогожи, называемыя таевкою и кули, сотня 10 руб. сереб.

Рогожа, называемая карточною, сотня до 6 руб. сереб.

Лѣса, дойдя до р. Волги, сплачиваются въ большія плоты, называемые соймами, отъ 5 до 7,000 деревъ, въ 6 рядовъ и болѣе, и идутъ внизъ по Волгѣ, въ Саратовъ, Дубовку и Астрахань.

Всѣ издѣлія, идущія по р. Ветлугѣ, останавливаются и повѣряются при с. Благовѣщенскомъ, чрезъ которое проходитъ ежегодно:

Судовъ до 85, съ грузомъ брусьевъ до		10,000	штукъ.
Жердей и кольевъ.	—	4,000	—
Тесу	—	1,000,000	—
Досокъ бабокъ	—	7,000	—
Дручковъ	—	65,000	—
Оглобель	—	12,000	—
Осей	—	6,500	—
Шестовъ	—	100,000	—
Ковшей	—	80,000	—

Веселъ	—	1,500	штукъ.
Клещей хомутныхъ	—	2,000	—
Липовыхъ досокъ	—	500	—
Лагунокъ	—	650	—
Разной деревянной посуды . . .	—	1,200	—
Корья	—	400	пудъ.
Дегтю	—	150,000	—
Смолы	—	73,000	—
Уголья	—	34,000	кулей.
Лубья крышечнаго	—	4,000	штукъ.
Веревокъ мочальныхъ	—	150,000	—
Рогожи	—	250,000	—
Кулей.	—	15,000	—
Деревъ и брусьевъ въ плотахъ. .	—	280,000	—
Въ плотахъ же жердей и кольевъ	—	50,000	—

Послѣ заготовки строеваго лѣса, самое важное производство есть мочальный промыслъ, находящійся преимущественно въ Ветлугскомъ уѣздѣ; многіе жители этого уѣзда особливо казенныхъ волостей: Новоуспенской, Тоншаевской и Вохомской и смежныхъ помѣщичьихъ имѣній, всего до 10,000 душъ, имѣютъ пропитаніе отъ этого промысла, состоящаго въ снятіи весною лубьевъ съ липы, обработки ихъ, послѣ вынутія изъ мочищъ, и выдѣлки изъ полученнаго такимъ образомъ мочала, на особыхъ станахъ кулей, рогожъ и цыновокъ равно выдѣлки сухихъ крышечныхъ лубовъ, употребляемыхъ на сани, короба, и т. п. вещи.

Липа, потребная для таковаго производства должна имѣть по крайней мѣрѣ, таковую величину, чтобъ можно было снять одинъ лубъ въ 2 сажени длиною; но промышленники срубаютъ деревья преимущественно отъ 4 до 6 и 8 саж. длины и отъ 4 до 10 вершковъ въ отрубѣ, у которыхъ лубъ имѣетъ большую ширину; съ таковыхъ деревьевъ снимается по 2, по 3 и по 4 луба.

Въ лѣсныхъ дачахъ Ветлугскаго уѣзда нѣтъ однако же чистыхъ липовыхъ насажденій, но она находится въ крановомъ видѣ на пространствѣ преимущественно по рѣкамъ: Пижмѣ, Нукшѣ, Унжѣ, Ошмѣ, Лукшангѣ, Кокшѣ, Тунгушу и Вахтану; здѣсь, въ прилежащихъ мѣстахъ Яранскаго уѣзда, и въ гораздо меньшей мѣрѣ по другимъ мѣстамъ, вырубается всего ежегодно отъ 50 до 60,000 липовыхъ деревъ означенныхъ размѣровъ, съ которыхъ получаетъ отъ 100 до 120,000 лубовъ, каждый въ 2 сажени длиною.

Эта промышленность сопряжена съ тяжкимъ трудомъ вывоза сня-

тыхъ лубовъ, которыя тащатъ волокомъ, закатывая одинъ лубъ въ другой, весною въ маѣ мѣсяцѣ, по болотистому и топкому грунту земли, находящемуся въ этихъ мѣстахъ и въ это время. Срубленныя же деревья погибаютъ даромъ; рѣдко вывозятъ самое дерево, которое распиливается въ доски или употребляется на дѣланіе деревянной посуды.

Такимъ образомъ липовый лѣсъ постепенно и замѣтно уменьшается, какъ онъ уменьшился или взрослый почти уничтожился въ другихъ частяхъ Ветлугскаго и Варнавинскаго уѣздовъ.

Лѣсное вѣдомство для надзора, повѣрки и осмотра билетовъ на проплавляемые суда, лѣса и лѣсныя издѣлія содержитъ на сплавныхъ рѣкахъ лѣсныя заставы: 1) на р. Костромѣ при г. Буѣ; 2) на р. Костромѣ при г. Костромѣ; 3) на устьѣ р. Немды и близъ устья р. Унжи при впаденіи ихъ въ Волгу, при д. Лиходомовой, а также на р. Желватой на ея устьѣ; 4) на р. Унжѣ при плесѣ Колдышевѣ, близъ с. Красногорскаго; 5) на р. Ветлугѣ, въ Варнавинскомъ уздѣ, при с. Благовѣщенскомъ, и 6) на р. Волгѣ при пос. Пучежѣ.

ж) Пчеловодство.

Пчеловодства въ обширномъ видѣ въ губерніи нѣтъ; имъ болѣе занимаются жители Варнавинскаго, южныхъ частей Макарьевскаскаго и Ветлугскаго уѣз.; въ прочихъ же уѣздахъ губерніи держатъ пчелъ для домашняго обихода, и это не составляетъ особой промышленности.

Въ показанныхъ мѣстахъ скупается однако довольно значительное количество меду и воску по мелочамъ, большею частію пріѣзжими промышленниками, по цѣнамъ отъ 5 до 6 руб. сереб. за пудъ, и вывозится въ г. Нижній Новгородъ и другіе города для продажи.

з) Рыбная ловля.

Рыбною ловлею занимаются преимущественно прибрежные жители по р. Волгѣ и мѣщане г. Галича въ Галичскомъ озерѣ.

Ловъ производится различнаго рода снастями какъ то: неводами, наметами, бреднями, кужами, крыленами, а также употребляютъ не мало и черную снасть.

Этотъ промыслъ за небольшимъ исключеніемъ, удовлетворяетъ лишь потребностямъ жителей.

Цѣнность ловимой рыбы опредѣлить довольно трудно, потому что при продажѣ большей ея части, потребляемой на мѣстѣ, берется въ соображеніе время года, величина и вѣсъ рыбы; отправляемая же въ другіе города на продажу сухою и мороженою, состоитъ преимущественно изъ Галичскихъ снятковъ, лещей, судаковъ и проч., всего примѣрно полагаютъ на сумму около 20,000 руб. сер. въ годъ.

I) Фабрики и заводы.

Въ Костромской губ. всѣхъ фабрикъ и заводовъ 89; изъ того числа въ г. Костромѣ 33, въ его уѣз. 5; въ г. Нерехтѣ 1, его уѣз. 5; въ г. Кинешмѣ 1, его уѣз. 12; въ г. Галичѣ 4, его уѣз., 16; въ г. Юрьевцѣ 2, его уѣз. 7; въ г. Макарьевѣ 1, въ Ветлугскомъ уѣз. 2; — итого 89. (*)

Таблица, показывающая роды фабрикъ, гдѣ онѣ находятся, накакую сумму выдѣлываютъ товара и гдѣ онъ сбывается:—приложена подъ № 15.

Всѣ означенные въ таблицѣ заводы и фабрики принадлежатъ частнымъ лицамъ, казенныхъ же въ губерніи неимѣется.

Съ постепеннымъ упадкомъ полотняной промышленности, пропорціонально тому возрастало произведеніе бумажныхъ тканей. Изъ предыдущаго видно, что однѣ фабрики бумажныхъ матерій, включая и ситцовыя, производятъ товару въ годъ на 2,232,164 руб. сер., тогда какъ полотняные только на сумму 172,847 руб. сер.

Полотняное производство отдавъ преимущество въ величинѣ оборота капиталовъ и количествѣ производимаго товара бумажнымъ фабрикамъ, однако же, занимаетъ наибольшое число рукъ, производя свой товаръ по мелочамъ, и выдѣлывая его изъ собственнаго матеріала.

При невозможности учесть количество производимаго и продаваемаго полотна и пряжи; потому что кромѣ фабрикъ, которыя продаютъ свой товаръ большими партіями, остальное количество скупается по мелочи прасолами на базарахъ въ городахъ и селеніяхъ, а также по ярмаркамъ, и составляются ими такимъ образомъ очень большія партіи, которыя они сортируютъ и доставляютъ на большія ярмарки въ столицы на продажу, и по подрядамъ въ коммиссаріатскія коммиссіи.

(*) Винокуренные заводы не вошли въ итогъ по недоставленію объ нихъ свѣденій.

Основываясь на мѣстныхъ соображеніяхъ, цѣнность производимыхъ разнаго рода льняныхъ издѣлій, какъ то: холста разнаго рода, отъ лучшаго полотна до простой и узкой новины, салфеточнаго тканья, пряжи, нитокъ и проч. простирается по крайней мѣрѣ на сумму равную цѣнности производимаго кожевеннаго товара 369,000 руб. сер.

Остальныя за тѣмъ произведенія Костромской промышленности малозначительны и удовлетворяютъ лишъ отчасти необходимымъ потребностямъ жителей своей губерніи.

Торговля.

Торговля Костромской губ. заключается въ довольно тѣсномъ объемѣ; особливо послѣ упадка полотняной промышленности, бывшей прежде главною отраслію торговли; нынѣ же и между низшими классами народа, хлопчато-бумажныя ткани замѣтно вытѣсняютъ льняныя и пеньковыя; а заграницу ихъ совсѣмъ не требуютъ.

Въ губерніи считается въ настоящее время купеческихъ капиталовъ: 1 гильдіи 6, 2 гильдіи 32, и 3 гильдіи 371; всего на 1,172,400 руб. сер.; изъ числа ихъ только 5 значительныхъ капиталистовъ, занимающихся хлѣбною торговлею; сложные обороты ихъ доходятъ до 2,000,000 руб. сер. въ годъ. Но мелочная торговля, имѣющая въ своемъ оборотѣ капиталы отъ 30 до 300 руб. сер., и раздѣленная покрайнѣй мѣрѣ на 20,000 владѣльцевъ, доставляетъ не только безбѣдное содержаніе ихъ семействамъ, но и средства въ теченіи времени наживать немаловажныя суммы. Главные предметы этой торговли составляютъ товары, требующіеся для крестьянскаго быта, которые развозятъ съ одного торга или ярмарки на другую, и переходятъ изъ однихъ рукъ въ другія безпрерывною перепродажею и мѣною на другіе товары, доходящіе такимъ образомъ до оптовыхъ покупщиковъ. Такимъ образомъ мѣною и перепродажею, чрезъ много рукъ, скупаются и составляются огромныя партіи: полотенъ, пряжи, нитокъ, коровьяго масла, яицъ, льна т. п., которыя уже болѣе значительными торговцами доставляются въ столицы или на большія ярмарки.

Ярмарокъ въ губерніи 44; величина оборотовъ на нихъ показана въ таблицѣ, приложенной подъ № 16.

Самая большая ярмарка, называемая Ивановскою, и бывающая въ с. Парскомъ, съ нѣкотораго времени значительно уменьшилась отъ продолжительности Нижегородской ярмарки, съ которой торговцы не успѣваютъ возвращаться на Ивановскую. Главнѣйшее назначеніе и обо-

ротъ этой ярмарки, а равно Тихоновской, Казанской въ Лухѣ, Порзненской, Клоновской и Богословской, состоитъ преимущественно въ сбытѣ вытканныхъ мѣстными крестьянами, разнаго рода бумажныхъ тканей, которыя отправляются въ сосѣдственныя села Владимирской губ., въ г. Шую и на Нижегородскую ярмарку, оттуда же въ замѣнъ ихъ получаютъ пряденую бумагу и шерсть. Господствующая торговля на Казанской и Тихвинской ярмаркахъ, въ пос. Пучежѣ, производится строевымъ лѣсомъ, который идетъ отсюда большею частію въ г. г. Балахну и Нижній Новгородъ. На Крестовоздвиженской, Ивановской, Троицкой и Макарьевской ярмаркахъ скупаются разнаго рода холсты отправляемые въ разныя губерніи. На Макарьевской ярмаркѣ въ сл. Решмѣ продается сукно, называемое Решемскимъ, преимущественно для Московской и Харьковской губерніи.

Главная статья привоза въ губерніи состоитъ изъ разнаго рода хлѣба, за тѣмъ слѣдуетъ на гораздо меньшую уже сумму: хлопчатая бумага,—пряденая русская, отъ № 10 до № 20, и англійская №№ 20 49; шерсть, железо, чай сахаръ, москательные товары, стеклянная и фарфоровая посуда, бумажные и шелковые товары. Изъ того числа хлѣбъ получается по Волгѣ изъ низовыхъ губ.; хлопчатая бумага изъ Владимірской и Московской губерніи, а также съ Нижегородской ярмарки; шерсть изъ Харькова и изъ Нижняго; прочіе товары изъ Москвы или Петербурга, прямо или чрезъ Ярославль.

Болѣе значительный по торговлѣ городъ въ губерніи Кострома; но сосѣдство съ Ярославлемъ и упадокъ многихъ старинныхъ купеческихъ домовъ, сдѣлали въ настоящее время его торговлю маловажною.

Торговля городовъ: Галича, Кинешмы, Перехты, Юрьевца, еще менѣе значительныхъ городовъ, какъ на прим. Буя, Солигалича, Варнавина совершенно ничтожна.

Кромѣ того мелочная торговля производится на еженедѣльныхъ торжкахъ въ торговыхъ селахъ.

Торговыя села.

Въ Костромскомъ уѣз.

Пос. Соли.
с. Ворнье.
— Мисково.
— Саметь.

Въ Галичскомъ уѣз.

с. Палкино.
— Игодова.
— Поля.
— Костома.

Въ Буйскомъ уѣз.

с. Мольвитино.
— Воскресенье на Корегѣ.

Въ Чухломскомъ уѣз.

с. Бушнево.
— Варварское.
б. г. Судай.

Въ Нерехтскомъ уѣз.

с. Писцова.
— Сидоровское.
— Арменки.
— Середа Упино.
— Острецово.

Въ Юрьевецкомъ уѣз.

пос. Пучежъ.
с. Филисово.
— Порзня.
— Парское.
— Талица.
— Новленское.
— Елнать.
— Семеновское.
— Зарайское.

Въ Макарьевскомъ уѣз.

с. Ковершино.
— Столпино.

Въ Кинешемскомъ уѣз.

с. Вичуга.
слоб. Рѣшма.
— Батмана.
— Шалекша.
— Колшево.
— Семеновское.
— Гавриловское.

Въ Варнавинскомъ уѣз.

с. Лошманга.
— Баки.
— Урень.

Въ Кологривскомъ уѣз.

пос. Нарфентьевъ.
с. Матвѣево.
— Солтаново.

Въ Солигаличскомъ уѣз.

с. Корцово.
— Березово.
— Воча.
— Торманово.

Вѣроисповѣданіе.

Жители Костромской губ. принадлежатъ, за немногими исключеніями, къ господствующему православному вѣроисповѣданію.

Число раскольниковъ простирается до 22,162 душъ обоего пола; они принадлежатъ къ различнымъ толкамъ, и стараются жить отдѣльно и уединенно;— самые многочисленные толки: поповщинскій, старообрядческій и старопоморскаго согласія; всѣ они отличаются фанатическою приверженностію къ своимъ догматамъ, избѣгаютъ общенія съ православными, и стараются жить отдѣльно.

Наибольшее число ихъ находится въ Варнавинскомъ и Макарьевскомъ уѣздахъ; — въ обширныхъ лѣсахъ этихъ уѣздовъ находится множество скитовъ, гдѣ живутъ въ совершенномъ уединеніи, не большими общинами, наиболѣе фанатическіе члены ихъ обществъ; впрочемъ характеръ раскольничьихъ сектъ безвредный.

Таблица, показывающая число раскольниковъ и число иновѣрцевъ по уѣздамъ, приложена подъ № 17.

Большая часть иновѣрцевъ, а также лица еврейскаго вѣроисповѣданія суть кантонисты и нижніе чины гарнизоннаго баталіона и инвалидныхъ командъ.

Число православныхъ и единовѣрческихъ монастырей, церквей, приходовъ, а также молитвенныхъ домовъ и часовенъ видно изъ таблицы приложенной подъ № 18.

Изъ числа монастырей болѣе замѣчательные по своей древности и историческимъ памятникамъ суть слѣдующіе:

1) *Костромской Ипатіевскій монастырь*, основанъ въ 1330 году, Татарскимъ Мурзою Четомъ, принявшимъ христіанскую вѣру, — и бывшимъ родоначальникомъ фамиліи Годуновыхъ,—которые постоянно были его главными вкладчиками и строителями,— особенно бояринъ Дмитрій Ивановичъ Годуновъ, котораго драгоцѣнные вклады и рукописныя богослужебныя книги сохраняются въ монастырѣ и до нынѣ. Въ этомъ же монастырѣ имѣлъ мѣстопребываніе въ малолѣтствѣ своемъ Царь Михаилъ Федоровичъ, и отсюда призванъ на царство. Находящійся въ этомъ монастырѣ Троицкій соборъ построенъ при царѣ Алексеѣ Михаиловичѣ въ 1650 году. Въ 1744 году, при открытіи Костромской епархіи, монастырь переименованъ въ Каѳедральный соборъ, что и продолжалось до 1835 года, когда монастырь наименованъ Ставропигіальнымъ первоклассный.

Каѳедральный *Успенскій соборъ въ Костромѣ*, самая древняя церковь во всей епархіи; основанъ около 1250 года, повелѣніемъ Костромскаго князя Василія Георгіевича называвшагося Квашня; имѣетъ чудотворную икону Богоматери Федоровскія,— на поклоненіе которой приходитъ множество богомольцевъ.

Николаевскій Бабаевскій мужескій монастырь, заштатный, построенъ при великомъ князѣ Дмитріѣ Донскомъ въ 1375 году; лежитъ на правомъ берегу р. Волги, при устьѣ р. Солонницы; — окруженъ каменною прочною стѣною въ 6 арш. вышины.

Предтеченскій Железноборовскій заштатный мужескій монастырь,

основанъ около 1390 года при вел. князѣ Василіѣ Дмитріевичѣ; находится въ Буйскомъ уѣздѣ, на берегу р. Тебзы.

Церкви и монастыри содержатся доброхотными приношеніями прихожанъ; а монастыри, сверхъ того, получаютъ штатное содержаніе всѣ до 5,744 руб. сер. въ годъ, кромѣ Костромскаго Каѳедральнаго собора и Архіерейскаго дома, получающихъ на содержаніе первый 1,572 руб., а послѣдній 3,423 руб. сер. въ годъ.

Народное просвѣщеніе.

Для распространенія просвѣщенія существуютъ въ губерніи слѣдующія учебныя заведенія:

Вѣдомства Министерства Народнаго Просвѣщенія.

№		Учащихъ. Муж.	Жен.	Учащихся. Муж.	Жен.
1.	Губернская гимназія въ г. Костромѣ	11	—	178	—
	Уѣздныя училища:				
2.	Костромское	5	—	54	—
3.	Нерехтское	5	—	45	—
4.	Кинешемское	5	—	33	—
5.	Галичское	5	—	52	—
6.	Чухломское	5	—	53	—
7.	Солигаличское	5	—	35	—
8.	Кологривское	5	—	28	—
9.	Буйское	4	—	32	—
	Приходскія училища:				
10.	Константиновское въ г. Костромѣ	2	—	40	4
11.	Александровское въ г. Костромѣ	1	—	38	—
12.	Судиславское	2	—	12	1
13.	Нерехтское	2	—	39	—
14.	Плесское	2	—	44	—
15.	Писцовское Нерехтскаго уѣзда въ с. Писцовѣ	—	—	18	1
16.	Кинешемское	1	—	27	—
17.	Луховское	2	—	50	4
18.	Юрьевецкое	2	—	20	—

№		Учащихъ. Муж.	Жен.	Учащихся. Муж.	Жен.
19.	Пучежское	2	—	24	—
20.	Чухломское	1	—	18	17
21.	Ножкинское, Чухломскаго уѣзда въ с. Ножкинѣ.	2	—	19	—
22.	Галичское	2	—	27	12
23.	Солигаличское	2	—	28	—
24.	Судайское, въ упраздненномъ городѣ Судаѣ	—	—	—	—
25.	Кологривское	1	—	20	—
26.	Парфентьевское въ пос. Парфентьевѣ	2	—	29	4
27.	Макарьевское	2	—	61	—
28.	Ветлугское	2	—	31	—
29.	Рождественское Ветлугскаго уѣзда въ пос. Рождественскомъ .	1	—	16	—
30.	Варнавинское	2	—	20	—
31.	Буйское	1	—	21	—
32.	Нерехтское училище для дѣвицъ, нынѣ преобразовывающееся въ Институтъ	2	2	—	66
33.	Частный женскій пансіонъ въ Костромѣ	3	3	—	28
	Частныя школы:				
34.	Въ г. Галичѣ	—	—	—	—
35.	Солигаличскаго уѣзда въ с. Верховьѣ	1	—	14	—
36.	— — —— Карцовѣ	1	—	9	—
37.	Чухломскаго уѣзда въ с. Мороховѣ	1	—	7	—
38.	— — ——Клусіевѣ .	1	—	3	—
	Итого .	93	5	1,145	137
	Вѣдомства духовнаго.				
39.	Костромская духовная семинарія .	19	—	545	—
	Уѣздныя училища:				
40.	Костромское	4	—	233	—
41.	Галичское	10	—	365	—
42.	Макарьевское	4	—	112	—

№		Учащихъ. Муж.	Жен.	Учащихся. Муж.	Жен.
43.	Солигаличское	4	—	103	—
44.	Кинешемское	4	—	241	—
	Приходскія училища:				
45.	Костромское	2	—	95	—
46.	Галичское	3	—	100	—
47.	Макарьевское	2	—	79	—
48.	Солигаличское	2	—	36	—
49.	Кинешемское	2	—	111	—
50.	Солигаличское училище для дѣвицъ духовнаго званія.	2	1	—	21
	Итого .	58	1	2,020	21

Вѣдомства Удѣльнаго.

Приходскія училища, состоящія при приказахъ:

51.	Никитинское	1	—	20	—
52.	Шевалдовское	1	—	20	—
53.	Махловское	1	—	20	—
54.	Мордвиновское	1	—	20	—
55.	Обжерихинское	1	—	20	—
56.	Дьяконовское	1	—	20	—
57.	Горбунихинское	1	—	20	—
58.	Кандауровское	1	—	20	—
59.	Завражное	1	—	20	—
60.	Ловыгинское	1	—	20	—
61.	Боярское	1	—	20	—
62.	Ковернинское	1	—	20	—
63.	Уренское	1	—	20	—
64.	Моисѣевское	1	—	10	—
65.	Спиринское	1	—	10	—
66.	Фоминское	1	—	10	—
	Итого .	17	—	310	—

Вѣдомства Государственныхъ Имуществъ.

Приходскія училища:

№		Учащихъ. Муж.	Жен.	Учащихся. Муж.	Жен.
67.	Костромскаго уѣзда въ с. Буяковѣ	1	—	26	—
68.	— — въ слоб. Богословской .	1	—	26	—
69.	— — въ с. Левашовѣ	1	—	15	—
70.	— — —— Шунгѣ .	1	—	41	—
71.	— — —— Мисковѣ .	1	—	7	—
72.	— — —— Коробановѣ	1	—	45	—
73.	Нерехтскаго уѣз. въс. Яковлевскомъ.	1	—	15	—
74.	— — — Нотеринскомъ.	2	—	72	—
75.	Кинешемскаго уѣз. въ с. Колшевѣ. .	1	—	26	—
76.	Юрьевецкаго уѣз. въ слоб. Подмонастырной	1	—	34	—
77.	Галичскаго уѣзда въ с. Костомѣ .	1	—	29	—
78.	Солигаличскаго уѣзда въ слоб. Коровиновой	1	—	44	—
79.	Буйскаго уѣзда въ с. Контѣевѣ .	1	—	48	—
80.	Чухломскаго уѣзда въ с. Ножкинѣ	1	—	42	—
81.	Макарьевскаго уѣз. въ с. Устьнѣйскомъ	1	—	12	—
82.	— ——— Крутыхъ .	1	—	11	—
83.	— ——— Покровскомъ	1	—	11	—
84.	Кологривскаго уѣз. въ с. Нотрусовѣ	1	—	25	—
85.	Ветлугскаго уѣз. въ с. Холкинѣ .	1	—	21	—
86.	— — —— Тоншаевѣ.	1	—	16	—
87.	— — —д. Горловѣ. .	1	—	8	—
	Итого .	22	—	574	—
88.	Училище дѣтей канцелярскихъ служителей въ г. Костромѣ .	5	—	50	—
89.	Дѣтскій пріютъ въ г. Костромѣ .	1	1	8	36
	Всего .	196	7	4,107	194

Изъ означеннаго числа учащихся мужескаго пола, 250 принадлежатъ къ дворянскому сословію; 228 дѣтей оберъ-офицеровъ; 2,022

духовнаго званія; 105 купцовъ; 420 мѣщанъ; 158 крестьянъ помѣщичьихъ; 579 крестьянъ казенныхъ; 310 крестьянъ удѣльныхъ; 34 разночинцевъ и 1 иностранецъ.

Учебныхъ заведеній для потребностей низшихъ сословій достаточно; распространеніе грамотности между крестьянами особенно замѣтно у раскольниковъ.

Болѣе же достаточные дворяне воспитываютъ своихъ дѣтей въ столицахъ или въ Ярославлѣ, въ Демидовскомъ лицеѣ.

Благотворительныя заведенія.

Костромской приказъ общественнаго призрѣнія содержитъ, какъ на собственный счетъ, такъ и на счетъ городскихъ доходовъ и нѣкоторыхъ суммъ, получаемыхъ за содержаніе нѣкоторыхъ изъ призрѣваемыхъ, слѣдующія благотворительныя заведенія:

Число заведеній.		Сколько содержалось въ теченіи 1847 года. Муж.	Жен.
	Въ г. Костромѣ:		
1.	Больница	919	62.
2.	Богадѣльня	46	18.
3.	Домъ ума-лишенныхъ	26	15.
4.	— смирительный	24	3.
5.	— рабочій	9	5.
6.	— инвалидовъ, учрежденный въ 1846 г. и содержимый купцомъ Углечанино-вымъ	12	
	Больницы, состоящіе въ уѣздныхъ городахъ и содержимые изъ городскихъ доходовъ:		
7.	Въ г. Нерехтѣ	132	
8.	— — Кинешмѣ	201	6.
9.	— — Юрьевцѣ	110	
16.	— — Макарьевѣ	60	
11.	— — Солигаличѣ	56	
12.	— — Кологривѣ	74	
12.	— — Галичѣ	170	2.
14.	— — Чухломѣ	23	
15.	— — Ветлугѣ	86	
	Итого	1,940	111.

Приказъ общественнаго призрѣнія, какъ кредитное заведеніе, принимаетъ вклады и выдаетъ ссуды: всего въ оборотѣ въ 1847 году было:

Какихъ суммъ.	Состоитъ. Серебромъ. Руб.	Коп.
Принадлежащихъ собственно приказу.	145,666	17¾
Апелляціонныхъ.	7,480	3
Вкладовъ.	1,178,876	32½
Вкладовъ 6-го разряда.	3,124	13½
и билетами	5,871	42
Всего.	1,335,146	66¾
и билетами .	5,871	42
Въ Коммиссіи погашенія долговъ	8,170	
— Государственномъ Заемномъ Банкѣ	547,571	42¾
На заемщикахъ	762,739	99½
На лицо	16,665	24½
Билетами	5,871	42
Итого .	1,335,146	66¾
и билетами .	5,871	42

ОПИСАНІЕ ГОРОДОВЪ.

Г. Кострома, лежитъ на лѣвомъ берегу р. Волги, при устьѣ р. Костромы; основаніе ея относится къ 1152 г., когда великій князь Юрій Владиміровичъ сынъ Владиміра Мономаха, удалившись въ предѣлы Владимірскіе, построилъ многіе города, въ томъ числѣ и Кострому.

Въ скоромъ времени послѣ того, Кострома сдѣлалась довольно значительнымъ городомъ, и по писцовымъ книгамъ 1628, 29 и 30 годовъ заключала въ себѣ, кромѣ слободъ, 2 собора, 4 монастыря, 34 приходскія церкви 1,633 двора и 489 лавокъ и анбаровъ.

Въ настоящее время населеніе Костромы почти такое же; она имѣетъ 43 церкви, 2 монастыря, 255 домовъ каменныхъ, 1,221 деревянныхъ, 312 лавокъ и 13,518 жителей.

Губернскимъ городомъ Кострома сдѣлана въ 1778 г., до того же времени была (съ 1719) провинціальнымъ Московской губерніи

городомъ, и къ ней приписаны были города: Судиславль, Любимъ, Буй и Кадый.

Г. Галичь. Древній городъ, основанный въ концѣ XII столѣтія; стоитъ на южномъ берегу Галичскаго озера, на мѣстѣ довольно низменномъ; отъ озера отдѣляется приболотью, съ другой же стороны окруженъ высокими горами, раздѣляющимися нѣсколькими глубокими оврагами.

На одной изъ окружающихъ горъ, наиболѣе командующихъ окрестностью, находятся остатки древняго укрѣпленія, называемаго Столбищемъ, гдѣ видны доселѣ часть вала, заглохшихъ прудовъ и мѣста, гдѣ были палаты Шемяки и другихъ князей. Другое укрѣпленіе, состоящее изъ неправильнаго пятиугольника, находится въ самомъ городѣ, подъ горами, и принадлежитъ къ позднѣйшимъ временамъ; этотъ валъ имѣетъ до 2 саж. вышины.

Положеніе города на болотистомъ мѣстѣ, окруженномъ горами, нездорово, особенно въ большіе жары лѣтомъ, когда вода въ озерѣ цвѣтетъ.

Для питья, городъ пользуется водою изъ протекающей по городу небольшой рѣчки Кешмы и колодезей, которыхъ 315.

Въ городѣ, въ настоящее время находится: 17 церквей, 5 часовень, 24 дома каменныхъ, 879 деревянныхъ, 103 лавки и 5730 жителей, часть которыхъ производитъ торговлю, какъ въ Галичѣ, такъ и въ другихъ городахъ, преимущественно перинными, пушными и сырѣйными товарами, замшею и на манеръ ее дѣлаемыми опойками; остальные же занимаются большею частію рыбною ловлею въ озерѣ, въ которой участвуетъ до 430 рыбаковъ, сбывающихъ рыбы на сумму до 10,000 руб. сереб. въ годъ.

Г. Юрьевецъ Повольскій основанъ великимъ княземъ Владимірскимъ Георгіемъ Всеволодовичемъ въ 1228 г.; расположенъ по берегу р. Волги, въ прямой линіи, около 4 вер. длины, примыкая по всей длинѣ къ высокимъ горамъ, на которыхъ находятся 2 церкви.

Городъ въ настоящее время имѣетъ 17 церквей, 5 домовъ каменныхъ, 424 деревянныхъ, 55 лавокъ, 1 кожевенный и 1 пильный заводы и 2,396 жителей.

Въ чертѣ города на горѣ, близъ Нижегородскаго почтоваго тракта, сохранились остатки вала, рва и основаніе каменныхъ башенъ, весьма недавно разобранныхъ для постройки казенныхъ зданій; крѣпостца эта или городокъ построена въ 1661 г., по указу Царя Алексѣя Михайловича, имѣетъ въ окружности 988 саж., 5 каменныхъ

башень и внутри 2 пруда, и составляла вѣроятно одинъ изъ наблюдательныхъ постовъ, находившихся на Волгѣ.

Г. Макарьевъ, лежитъ на правой сторонѣ р. Унжи, на высокомъ берегу ея, раздѣленномъ тремя оврагами.

Названіе свое городъ получилъ отъ Унженскаго Макаріева монастыря, основаннаго въ 1439 г.; впослѣдствіи подмонастырная слобода разширилась и образовалось село, называвшееся Коврово. По уничтоженіи стараго города Унжи, лежащаго въ 20 вер. отъ Макарьева, вверхъ по Унжѣ, въ 1778 г., село Коврово названо гор. Макарьевымъ, который былъ областнымъ городомъ Костромскаго Намѣстничества 4-хъ уѣздовъ: Варнавинскаго, Ветлужскаго, Кологривскаго и Макарьевскаго; наконецъ въ 1797 г. область уничтожена и Макарьевъ состоитъ съ того времени уѣзднымъ городомъ.

Въ настоящее время городъ имѣетъ 7 церквей, 7 домовъ каменныхъ, 432 деревянныхъ, 33 лавки и 2,737 жителей.

Купечество и торгующіе мѣщане занимаются судоходствомъ, сплавляютъ лѣса и лѣсныя издѣлія къ Нижнему и Рыбинску и отчасти привозятъ хлѣбъ и разныя товары для внутренней торговли.

Г. Кинешма, лежитъ на правой сторонѣ р. Волги, при устьѣ р. Кинешемки; начало ее относится къ концу XV столѣтія, когда же сдѣлалась городомъ неизвѣстно; въ 1778 г., по открытіи Костромской губерніи, зачислена уѣзднымъ ея городомъ изъ прежней Ярославской провинціи Московской губерніи.

Городъ раздѣляется рѣчками Кинешемкою и Казохою на 3 части: Кремль, часть лежащая за р. Кинешемкою, и за р. Казохою Ямская слобода; въ настоящее время имѣетъ 11 церквей, 34 дома каменныхъ, 422 деревянныхъ, 87 лавокъ и 3,594 жителей.

Купечество производитъ значительный торгъ хлѣбомъ на судахъ, закупая его въ низовыхъ пристаняхъ. Ежегодно привозится въ городъ и распродается на мѣстѣ до 100,000 четв. разнаго хлѣба.

Мѣщане занимаются мелочною торговлею и иконописаніемъ.

Въ 1608 г. 26 мая, наканунѣ праздника Вознесенія Господня, Кинешемцы подъ предводительствомъ боярина Боборыкина выдержали упорное сопротивленіе противъ польскаго партизана Лисовскаго; но подъ конецъ были разбиты и посадъ взятъ приступомъ. Послѣ взятія Кинешмы Поляки пошли на Кострому, но на дорогѣ были встрѣчены при г. Солдотѣ оставшимися посадскими, и послѣ кровопролитной стычки, были разбиты.

Въ память этаго происшествія въ Кинешмѣ существуетъ камен-

ная часовня, и 26 мая, по нынѣ происходитъ Богослуженіе, на которое стекаются окрестные жители.

Г. Нерехта лежитъ при устьѣ р. Нерехты въ р. Солоницу, упоминается въ лѣтописяхъ въ первый разъ въ 1362 г.; былъ знаменитъ въ XV, XVI и XVII столѣтіяхъ своими соляными варницами; въ настоящее время имѣетъ 7 церквей, 35 домовъ каменныхъ, 251 деревянныхъ, 98 лавокъ и 2,274 жителей.

Г. Солигаличъ; на мѣстѣ этаго города, въ 1335 г. основанъ былъ среди дремучихъ лѣсовъ монастырь, Галичскимъ княземъ Федоромъ Симеоновичемъ, однимъ изъ потомковъ Константина Ярославича, роднаго брата Александра Невскаго, у которыхъ Іоаннъ Даниловичъ Калита князь Московскій, купилъ Галичъ около 1340 года; такъ какъ здѣсь вскорѣ нашли въ изобиліи соль и устроили варницы, то это мѣсто и прозвано было солями Галичскими, впослѣдствіи перемѣнившимися въ названіе Солигалича. Въ 1778 г., при образованіи губерніи, городъ Солигаличъ названъ уѣзднымъ.

Городъ лежитъ на полугорѣ, обращенной своимъ скатомъ къ р. Костромѣ, имѣетъ 7 церквей, 5 домовъ каменныхъ, 487 деревянныхъ, 57 лавокъ и 2,370 жителей. При городѣ соловаренный заводъ, на которомъ вываривается до 8,000 пудъ соли.

Г. Чухлома лежитъ на склонѣ высотъ, прилежащихъ къ Чухломскому озеру съ южной его стороны; основаніе города относится къ XV столѣтію; въ настоящее время городъ имѣетъ: 3 церкви, 4 каменные дома, 221 деревянныхъ, 23 лавки и 1,371 жителей.

Г. Кологривъ лежитъ на лѣвомъ берегу р. Унжи, при устьѣ небольшой рѣчки Кичинки, на горѣ, окрестности которой однако же низменны и болотисты.

Купцы и мѣщане занимаются лѣсопромышленностію, кортомятъ лѣса, строятъ суда и сгоняютъ лѣсъ внизъ по Унжѣ, а также привозятъ въ сентябрѣ и октябрѣ, изъ Нижняго на лодкахъ, называемыхъ Унжарками, разный товаръ.

Въ настоящее время въ городѣ 3 церкви, 1 каменный и 165 деревянныхъ домовъ, 10 лавокъ и 1,141 жителей.

Г. Ветлуга лежитъ на правой сторонѣ р. Ветлуги, на высокомъ берегу, при устьѣ р. Красницы; былъ извѣстенъ еще въ XIV вѣкѣ; имѣлъ своихъ князей, изъ которыхъ нѣкоторые съ помощію Казанскихъ татаръ воевали съ Галичскими князьями.

Въ настоящее время городъ имѣетъ 2 церкви, 3 дома каменныхъ, 522 деревянныхъ, 22 лавки и 1,895 жителей.

Въ пристани его производится нагрузка мочальныхъ издѣлій, ко-

торыя отправляются въ Нижній и Рыбинскъ, обыкновенно единовременно въ половинѣ маія.

Г. Варнавинъ лежитъ на крутой горѣ, на берегу р. Вертлуги; считается городомъ съ 1779 года; имѣетъ 3 церкви, 1 каменный домъ, 131 деревянныхъ, 3 лавки и 935 жителей, которые занимаются вырубкою лѣса, или нанимаются въ бурлаки.

Г. Буй, состоитъ уѣзднымъ городомъ съ 1778 года, лежитъ на равнинѣ при устьѣ р. Вексы, впадающей въ р. Кострому; имѣетъ 3 церкви, 230 домовъ, изъ которыхъ 2 каменныхъ, 10 лавокъ и 1428 жителей, которые занимаются отчасти земледѣліемъ.

Заштатный городъ Судиславль, считается городомъ съ 1572 года; сначала управлялся воеводами, впослѣдствіи былъ уѣз. городомъ, наконецъ уѣздное управленіе переведено въ г. Буй, за тѣмъ, оставаясь заштатнымъ городомъ, находился въ управленіи городской Ратуши; но по распространившимся въ немъ и въ окольныхъ мѣстахъ раскольническимъ сектамъ, въ 1828 году, устроено полицейское управленіе.

Городъ окруженъ высотами и лежитъ отчасти на большой покатости, а большею частію на низменной мѣстности, составляющей центръ города, и за ето строеніями соединяется съ болотами, въ которыхъ протекаетъ р. Корба.

Въ городѣ находится 2 церкви, 18 домовъ каменныхъ, 165 деревянныхъ, 19 лавокъ 4 кожевенные завода, 1 красильная и 1169 жителей.

Главный предметъ промышленности жителей состоитъ въ торговлѣ холстомъ, пряжею, сухими грибами и скоромнымъ масломъ, что скупается у обывателей въ самомъ городѣ и въ окрѣстностяхъ и доставляется большими партіями въ столицы; общій оборотъ простирается до 90,000 руб. сер. въ годъ.

Заштатный г. Лухъ, при р. Лухѣ; когда построенъ неизвѣстно; достовѣрно только, что Лухъ при Царѣ Іоаннѣ Васильевичѣ III былъ уже городомъ, и пожалованъ отъ него въ 1482 году кн. Федору Ивановичу Бѣльскому, который въ 1493 году былъ сюда сосланъ. Въ послѣдствіи знаменитый боярин Матвѣевъ, во время изгнанія своего, жилъ въ Лухѣ, гдѣ до сего времени остался каменный домъ въ которомъ онъ жилъ.

Въ 1787 году Лухъ отчисленъ отъ Суздальской провинціи, къ которой принадлежалъ, и съ своимъ уѣздомъ вошелъ въ составъ Юрьевецкаго.

Нынѣ въ г. Лухѣ находится: церквей 4, домовъ каменныхъ 5, деревянныхъ 332, лавокъ 78; жители, кромѣ мелочной торговли, за-

нимаются съ успѣхомъ разведеніемъ луку, который продаютъ въ разныя мѣста.

Заштатный г. Плесъ. Въ 1409 году, когда Великій Князь Василій Дмитріевичъ былъ въ Костромѣ, скрываясь отъ нашествія Едигея, дабы успѣшнѣе остановить Татаръ и успѣть набрать войска, построилъ въ томъ мѣстѣ крѣпостцу, сдѣлавшуюся въ послѣдствіи городомъ.

Въ 1540 году Татары, идя по направленію къ Костромѣ, приблизились къ Плесу; но были совершенно разбиты и обращены въ бѣгство.

До 1778 года Плесъ числился пригородомъ Костромскаго уѣз., но въ этомъ году сдѣланъ уѣзднымъ городомъ.

Въ 1798 году Плескій уѣздъ по правую сторону р. Волги приписанъ съ самимъ городомъ къ Нерехтскому уѣзду, а по лѣвую сторону къ уѣздамъ Костромскому и Кинешемскому.

Городъ расположенъ на крутомъ и высокомъ берегу р. Волги; имѣетъ 6 церквей, 17 домовъ каменныхъ, 227 деревянныхъ, 80 лавокъ, и 2330 жителей.

Главная торговля купечества состоитъ въ хлѣбѣ, который они доставляютъ съ низовыхъ пристаней большею частію къ Рыбинску, и отчасти въ Плесъ.

Бѣднѣйшіе жители занимаются скопомъ пряжи, и судовою работою.

Посадъ Пучежъ лежитъ на правомъ берегу р. Волги, прежде назыв. Слобода Пучища; въ немъ 5 церквей и 250 дворовъ, между которыми есть весьма хорошіе каменные купеческіе дома. По значительной торговлѣ, особенно хлѣбомъ, Пучежъ занимаетъ первое мѣсто въ своемъ уѣздѣ.

СВѢДѢНІЯ СПЕЦІАЛЬНЫЯ.

I. ПО ПРЕДМЕТАМЪ ДЕПАРТАМЕНТА ГЕНЕРАЛЬНАГО ШТАБА.

1) Средства и удобства расположенія войскъ по квартирамъ.

Въ Костромской губерніи никогда не стояло значительнаго числа войскъ, частію по отдаленности ея, отъ западныхъ границъ государства а еще болѣе по неудобству расположенія въ ней на квартирахъ.

Часть губерніи, по правую сторону р. Волги, уѣзды: Перехтскій, Юрьевецкій и часть Кинешемскаго, представляютъ надлежащія удобства къ помѣщенію, какъ по количеству народонаселенія, такъ и по безпрепятственному сообщенію всѣхъ частей; въ остальной же части губерніи, хотя и имѣются мѣста удобныя для помѣщенія войскъ на пространныхъ квартирахъ; но по малому населенію и дробности его, всѣ части необходимо должны быть болѣе или менѣе удалены отъ своихъ штабовъ, и располагаться весьма малыми частями, что становится болѣе затруднительнымъ по мѣрѣ лѣсистости страны; такъ что, удовлетворяя всѣмъ требованіямъ удобнаго расположенія по квартирамъ, можно принять за центры расположенія баталіоновъ, во всей Заволжской части губерніи, только 5 пунктовъ: г. Кострому, г. Судиславль, с. Молвитино, г. Галичь и г. Чухлому; мѣстами гораздо менѣе удобными будутъ: г. Буй, г. Солигаличь, посадъ Парфентьевъ, г. Макарьевъ, и южная часть Макарьевскаго уѣзда; въ остальныхъ мѣстахъ губерніи, по отдаленности, могутъ быть поставлены войска по какому-либо особенному лишь случаю; тогда наиболѣе удобными мѣстами для баталіонныхъ штабовъ, въ Ветлугскомъ уѣздѣ, будетъ г. Ветлуга, а въ Варнавинскомъ с. Баки.

Въ случаѣ размѣщенія въ губерніи части кавалеріи самымъ удобнымъ мѣстомъ для помѣщенія ея будетъ г. Кострома и прилежащія селенія, находящіяся за р. Костромою; эта страна вся луговая и богатая сѣномъ; находясь же близъ Волги, имѣетъ средства получать съ нея все необходимое для довольствія войскъ; притомъ селенія

здѣсь довольно большія и жители зажиточные. Надобно только замѣтить, что все это пространство весною покрывается разливами рѣкъ Волги и Костромы и потому на весну необходимо было бы выводить войска.

Для артиллеріи было бы удобнѣе расположиться въ Нерехтскомъ и Кинешемскомъ уѣздахъ, имѣя батарейные штабы въ г. г. Нерехтѣ, Плесѣ, Кинешмѣ, и въ с. с. Писцовѣ, Середѣ, Унинѣ и Вичугѣ.

Строеній, устроеныхъ собственно для войскъ, кромѣ казармъ гарнизоннаго баталіона въ г. Костромѣ, не имѣется, исключая манежи весьма малаго размѣра, и на скоро устроенныя обывателями, въ капральствахъ и ротныхъ дворахъ, квартирующаго въ губерніи пѣхотнаго полка.

Количество войскъ, могущее помѣститься въ губерніи на пространныхъ, обыкновенныхъ и тѣсныхъ квартирахъ, расчитывая на общее число дворовъ, и полагая для пространныхъ по 5 дворовъ на человѣка, для обыкновенныхъ по 2 двора, а для тѣсныхъ по 2 человѣка на дворъ, — слѣдующее:

Названіе уѣздовъ.	Расположеніе войскъ по квартирамъ.		
	Пространнымъ.	Обыкновеннымъ.	Тѣснымъ.
	Пѣхотныхъ.		
Костромской . .	3,200	8,000	32,000
Нерехтской . .	4,000	10,000	40,000
Кинешемскій . .	2,600	6,500	26,000
Юрьевецкій . .	3,500	8,900	34,000
Макарьевскій . .	2,900	7,300	28,000
Галичскій . .	2,400	6,000	24,000
Буйской . . .	1,600	4,000	16,000
Солигаличскій .	1,100	2,900	11,000
Чухломскій . .	1,300	3,400	13,000
Кологривскій . .	1,800	4,500	18,000
Ветлужскій . .	1,200	3,500	14,000
Варнавинскій . .	1,600	4,000	16,000

АЛФАВИТНЫЙ СПИСОКЪ

мѣстамъ, удобнымъ къ помѣщенію различныхъ штабовъ, ротныхъ и эскадронныхъ дворовъ.

Какого уѣзда.	Названіе мѣстъ и штабовъ.	Число дворовъ.	Дѣйствительно ли занято постоемъ.	Для какого рода войскъ преимущественно удобны.	Замѣчанія.
	Дивизіонный Штабъ.				
	г. Кострома.	1485	Штабъ 1-й бригады 16 пѣхотной дивизіи.		
	Полковые Штабы.				
	г. Кострома.	1485	Штабъ Суздальскаго пѣхотнаго полка и 4 баталіона того же полка.		
	— Галичь. .	903			
	— Кинешма.	456	Штабъ 2 баталіона Суздальскаго пѣхотнаго полка.		
	— Нерехта.	286	Штабъ 3 баталіона Суздальскаго пѣхотнаго полка.		
	—Юрьевецъ	429		Для пѣхоты, и въ случаѣ необходимости для кавалеріи и артилеріи.	Всѣ помѣщенія отъ градскихъ обществъ.
Нерехтскаго	Заштатный г. Плесъ . .	314			
	Баталіонные и батарейные штабы.				
——	Арменки . .	81	—	Для пѣхоты.	

Варнавинскаго	Баки. . . .	108	—	Для пѣхоты.
	г. Буй. . . .	230	—	—
	— Ветлуга .			
Кинешемскаго	Вичуга . . .	91	—	—
Макарьевскаго	Ковернино .	80	—	—
Галичскаго .	Костома. . .	87	—	Для пѣхоты и артиллер.
Костромскаго	Красное. . .	200	—	Для пѣхоты.
Кинешемскаго	Колшево . .	51	—	—
Юрьевецкаго	заш. г. Лухъ.	337	—	—
	г. Макарьевъ	439	—	—
Буйскаго . .	Молвитино .	337	Штабъ 1 баталіона Суздальск. пѣхотнаго пол.	—
Галичскаго .	Михайловское	70	—	—
Юрьевецкаго	Парское. . .	109	—	—
Кологривскаго	Пос. Парфентьевъ . .	114	—	—
Галичскаго .	Палкино . .	38	—	—
Юрьевецкаго	Порзня . . .	199	—	—
Перехтскаго	Писцово. . .	468	—	Для пѣхоты и артиллер.
Юрьевецкаго	пос. Пучежъ	275	—	—
Кинешемскаго	сл. Решма .	94	—	Для пѣхоты.
Костромскаго	пос. бол Соли	150	—	—
—	Святое . . .	51	—	Для пѣхоты
	г. Солигаличъ	492	—	и кавалеріи.
	Судиславль .	183	—	Для пѣхоты.
Перехтскаго	Сидоровское	174	—	—
—	Середа Упино	124	—	—
Варнавинскаго	Урень. . . .	60	—	—
	г. Чухлома .	225	—	—
Галичскаго .	Шокша . . .	160	—	—

Какого уѣзда.	Названіе мѣстъ и штабовъ.	Число дворовъ.	Величина района въ верстахъ.	Сколько деревень въ районѣ.	Всего число дворовъ въ районѣ.	Дѣйствительно ли занято постоемъ.	Для какого рода войскъ преимущественно удобны.	Примѣчанія
	Ротные и эскадронные дворы.							
Кинешемскаго	Алищево . .	70	9	36	501	«	ы.	
Юрьевецкаго	Андрониха .	25	10	37	549	«		
Нерехтскаго	Арменка . .	81	8	26	612	«		
Галичскаго .	Артемьевская.	18	9	46	515	«	т	
Костромскаго	бол. Андрейково	30	8	10	567	«		
Кинешемскаго	Антипино. .	31	9	27	612	«	о	
——	Афонинская	24	6	36	519	«		
Юрьевецкаго	Алешково. .	12	10	24	615	«		
Кинешемскаго	Артюшина .	30	8	29	640	«	х	
Чухломскаго	Аксенова . .	22	10	21	400	«		
——	Антушево. .	34	«	28	360	«	Ѣ	
Кинешемскаго	Бисериха . .	38	9	25	600	«		
Нерехтскаго	Бордаково. .	50	6	25	797	«		
——	Брозино. . .	36	6	8	560	«	и	
Кинешемскаго	Болотниково	39	9	26	402	5 мушкатерская рота Суздальскаго пѣхотнаго полка.		
——	бол. и мал. Борятины. .	73	9	32	560	«		
Нерехтскаго	Березники .	55	8	36	730	«	я	
Буйскаго . .	Борисовскаа	37	«	«	«	3 мушкатерская рота Суздальскаго пѣхотнаго полка.	л	
Чухломскаго	Быково . . .	21	10	33	440	«	Д	

Костромскаго	Басово . . .	40	9	22	735	«	Для пѣхоты.
Юрьевецкаго	Березники .	43	10	31	571	«	
Галичскаго .	Бетелево . .	39	10	26	417	«	
Костромскаго	Богородское	25	8	20	625	«	
—	сл. Богословская	56	10	41	718	«	
Юрьевецкаго	Болотное . .	42	10	20	400	«	
Кинешемскаго	Вахутка. . .	44	6	32	603	«	
Юрьевецкаго	Ваньково . .	26	10	34	532	«	
Кинешемскаго	Вичуга . . .	91	8	28	576	2 Гренадерская рота Суздальскаго пѣхотнаго полка	Для пѣхоты и артиллер.
Нерехтскаго	Выголово . .	25	10	40	703	«	
—	бол. и мал. Вандышево.	43	7	38	700	«	
—	Высоково . .	34	7	8	540	«	
Макарьевскаго	Вилешь . . .	34	9	26	380	«	
—	Выдѣлка . .	25	10	19	370	«	
Буйскаго . .	Вершгино . .	37	8	32	612	«	
Макарьевскаго	Вершинино.	17	10	29	370	«	
Юрьевецкаго	Ведрово . . .	34	10	19	450	«	
Галичскаго .	Варюхина. .	33	9	27	430	«	
Кинешемскаго	Горбово . . .	37	8	22	518	«	
Костромскаго	Гущина. . .	20	8	57	700	«	
Галичскаго .	Горки	36	10	34	601	«	
Кинешемскаго	Горянцово и Безносово. .	37	10	27	410	«	

Костромскаго	Гороженица	32	10	39	712	«	Для пѣхоты.
Нерехтскаго	Гробищево .	128	5	21	313	«	
——	Гаврилково .	36	8	38	678	«	
Буйскаго . .	Головинское	54	8	24	512	1 гренадерская рота Суздальскаго пѣхотнаго полка.	
Нерехтскаго	Горкино. . .	69	8	34	690	«	
Буйскаго . .	Гавриловская	47	10	34	500	«	
Кинешемскаго	бол. и мал. Горки	47	8	28	530	«	
Буйскаго . .	Глебовская .	78	10	29	450	«	
Юрьевецкаго	Глездуново .	16	10	35	700	«	
Юрьевецкаго	бол. и мал. Голдарево. .	56	8	39	800	«	
Кинешемскаго	ст. Галчина.	46	10	28	528	«	
Костромскаго	Денежниково	10	10	54	758	«	
——	Дмитріевское	100	9	24	567	«	
Нерехтскаго	Дмитріевка.	33	8	41	670	«	
Юрьевецкаго	Долгово. . .	64	9	24	625	«	
Нерехтскаго	Долматово .	34	6	21	757	«	
——	Дмитріевское	117	8	30	650	«	
Кинешемскаго	Егорьевское	29	10	31	431	«	
——	бол. и мал. Жажлева . .	41	«	«	«	6 мушкатерская рота Суздальскаго пѣхотнаго полка.	
Костромскаго	Жданово . .	30	9	67	993	«	Для пѣхоты и кавалеріи.
Галичскаго .	Жидкова . .	41	9	34	541	«	Для пѣхоты.

Кинешемскаго	Жирятино .	44	7	42	706	«	Для пѣхоты.
Буйскаго . .	Жолобова .	27	10	35	350	«	
Кинешемскаго	Жеребчиха .	41	6	29	641	«	
Нерехтскаго	бол. и мал. Золотилово .	56	7	34	715	«	
Костромскаго	Здемирово .	35	6	35	740	4 гренадерская рота Суздальскаго пѣхотнаго полка.	
Чухломскаго	Задній дворъ	27	6	33	443	«	
Юрьевецкаго	Зарубина . .	43	5	40	820	«	
Макарьевскаго	Зубенки. . .	24	9	20	489	«	
Юрьевецкаго	Забѣльское .	45	5	30	625	«	
Нерехтскаго	Игнатовское	35	7	37	636	«	
Буйскаго . .	Исупово. . .	30	9	41	516	«	
Нерехтскаго	Ивановское.	36	8	35	580	«	
Макарьевскаго	Ильинское .	29	9	28	432	«	
Кинешемскаго	Ивашево . .	52	10	29	641	«	
Костромскаго	Камень . . .	33	9	26	480	«	
Кинешемскаго	Крутицы . .	22	7	28	639	«	
Юрьевецкаго	Кукуево. . .	31	10	25	301	«	
Костромскаго	Куниково . .	150	6	6	476	«	
Галичскаго .	Костома. . .	100	1	16	379	«	
Кинешемскаго	Колшево . .	51	10	84	466	«	
Костромскаго	Коряково . .	25	9	37	922	«	
Кинешемскаго	Комарова . .	36	9	28	492	«	

Костромскаго	Красное. . .	200	10	30	578	«	Для пѣхоты
——	Кокорево . .	36	8	36	750	«	и кавалеріи.
Буйскаго . .	Коломино . .	31	9	37	455	«	
Чухломскаго	Каменково .	25	11	37	412	«	
——	Конышево .	28	10	32	415	«	
——	Котово . . .	21	10	35	412	«	
Нерехтскаго	Кляпово. . .	26	8	37	641	«	
——	Климцово . .	24	7	9	585	«	
——	Кронекино .	30	8	9	524	«	
Кинешемскаго	Кобылино. .	38	8	28	570	«	
——	Карикина . .	26	10	28	528	«	
Макарьевскаго	Ковернино .	80	7	30	422	«	
——	Кобылино. .	13	10	20	400	«	
——	Кузьминское	26	10	20	420	«	
——	Кобылевская	20	10	18	360	«	
Юрьевецкаго	Лукино . . .	16	10	5	573	«	
——	Лежебоково.	33	10	43	572	«	
Костромскаго	Левашево . .	89	8	21	620	«	Для пѣхоты
Кинешемскаго	Ладыгина . .	34	9	29	605	«	и Кавалеріи.
——	Лопатино . .	22	8	36	432	«	
——	Латышиха .	23	9	36	519	«	
——	Линда	21	9	24	540	«	
Чухломскаго	Лешихино. .	21	7	36	431	«	
Костромскаго	Лихобразова	57	8	22	640	10мушкатерская рота Суздальскаго пѣхотнаго полка.	

Для пѣхоты и Кавалеріи.

Нерехтскаго	Задн. Лепилово	45	7	26	674	7 мушкатерская рота Суздальскаго пѣхотнаго полка.	Для пѣхоты и артиллер.
——	Перед. Лепилово	45	6	24	680	«	
Буйскаго . .	Лучково. . .	28	9	41	576	«	
Юрьевецкаго	г. Лухъ. . .	288	8	34	700	«	
Кинешемскаго	Левино . . .	53	5	29	641	«	
——	Медниково .	31	8	30	544	«	
Юрьевецкаго	Макарьевское	25	10	28	512	«	
Галичскаго .	Макарова . .	32	9	37	377	«	
Нерехтскаго	Матвѣевское	17	8	43	689	«	
——	Марьинское.	50	«	«	«	8 мушкатерская рота Суздальскаго пѣхотнаго полка.	
Буйскаго .	Молвитино .	337	8	34	674	«	
Кинешемскаго	Малышево .	30	10	32	440	«	
——	Маныдово. .	31	9	36	552	«	
Нерехтскаго	Маруево . .	39	6	9	680	«	
Кинешемскаго	Маланьино .	21	10	35	500	«	
Чухломскаго	Микляево . .	25	10	35	412	«	
——	Мальгино . .	20	9	36	418	«	
Макарьевскаго . . .	Мытица. . .	25	10	18	380	«	
——	Макарово . .	35	10	18	360	«	
Буйскаго . .	Меленки . .	29	9	40	492	«	
Макарьевскаго	Мосты . . .	45	8	27	434	«	
——	Маза	54	10	40	525	«	

Макарьевскаго	Марково . .	42	9	28	430	«	Для пѣхоты.
Буйскаго . .	Межаково. .	30	9	40	516	«	
Костромскаго	Никольская.	25	10	32	544	«	
Галичскаго .	Новое Графское	37	9	50	740	«	
Кинешемскаго	Новленское.	36	10	38	816	«	
Костромскаго	Невѣжина .	25	9	50	740	«	Для пѣхоты и кавалеріи.
Нерехтскаго	Никольское.	28	8	37	641	«	
Чухломскаго	Носуево. . .	15	10	31	422	«	
Юрьевецкаго	Нюхалово .	15	10	28	436	«	
——	Орѣхово . .	38	9	30	535	«	
——	Притыкино.	11	10	48	589	«	
——	Пос. Пучежъ	275	10	24	661	«	
Кинешемскаго	Никитино. .	38	8	28	500	«	
——	Пѣшково . .	42	6	43	79	«	
Юрьевецкаго	Порзня . . .	199	10	32	673	«	
——	Подвигай . .	27	10	31	543	«	
Нерехтскаго	Писцово. . .	468	5	9	688	3 гренадерская рота Суздальскаго пѣхотнаго полка.	Для пѣхоты и артиллер.
Костромскаго	сл. Песочная	40	8	24	444	«	
Нерехтскаго	Петровская.	44	7	45	686	«	
——	Путилова гора	65	9	31	641	«	
Буйскаго . .	Перевозъ . .	31	10	48	498	«	
Кинешемскаго	Порозово . .	28	9	36	520	«	
Юрьевецкаго	Царское . .	109	8	20	780	«	
Буйскаго . .	Попово . . .	21	8	38	650	«	

Чухломскаго	Перед.дворъ	21	6	32	418	«	Для пѣхоты.
Костромскаго	Ряполово . .	30	7	48	515	«	
Кинешемскаго	Решма. . . .	94	8	37	610	»	
Юрьевецкаго	Ручьи	30	10	33	512	«	
Галичскаго .	Казаново . .	25	10	30	455	«	
Нерехтскаго	Рябинки. . .	31	7	28	750	«	
Галичскаго .	Реброво . . .	34	9	33	443	«	
Костромскаго	г.Судиславль	183	10	41	718	«	Для пѣхоты и артиллер.
Буйскаго . .	Спасское . .	27	«	«	«	1 мушкатерская рота Суздальскаго пѣхотнаго полка.	Для пѣхоты.
Галичскаго .	Селищи . . .	34	9	30	413	«	
Костромскаго	Семилово . .	26	10	51	628	«	
Галичскаго .	Семеновская	20	9	34	443	«	
——	Семенково .	17	8	46	517	«	
Нерехтскаго	Середа Упшо	124	7	30	540	«	Для пѣхоты
——	Сидоровское	174	8	43	710	«	и артиллер.
——	Сидѣльница.	84	8	9	520	«	
Костромскаго	Строково . .	53	10	37	471	«	Для пѣхоты.
——	Сухоруково.	«	«	«	«	12 мушкатерская рота Суздальскаго пѣхотнаго полка	
——	Пос. бод. Соли	150	10	22	735	«	Для пѣхоты и кавалеріи.
——	Пос. мал. Соли	82	10	22	700	«	
——	Селищи . . .	100	10	23	720	«	
Буйскаго . .	Сидорово . .	40	8	36	649	2 мушкатерская рота Суздальскаго пѣхот. пол.	Для пѣхоты.

Буйскаго . .	Селезнево. .	37	9	26	512	«		
——	Сокольниково	33	9	28	544	«		
Чухломскаго	Спирдова . .	13	10	30	412	«		
Кинешемскаго	Бол. и Мал. Сокерково. .	22	9	30	420	«		
——	Семенково . .	36	9	26	520	«		
Юрьевецкаго	Слободка . .	34	8	30	534	«		
——	Сосновецъ .	52	8	24	626	«		
——	Сокольское .	80	10	35	500	«		
Кинешемскаго	Степаниха .	33	8	42	706	«		
Макарьевскаго	Солушино. .	26	9	20	452	«		
Кинешемскаго	Запольная .	33	9	40	630	4 мушкатерская рота Суздальскаго пѣхотнаго полка.		
Юрьевецкаго	ТроеЖаровъ	36	9	53	693	«		
Галичскаго .	Троицкое . .	25	10	30	520	«		
Нерехтскаго	Таганово . .	52	6	20	750	«		
Костромскаго	Татьянино .	40	8	18	540	«		
Буйскаго . .	Троицкое . .	46	8	36	640	«		
Макарьевскаго	бол. Талицы.	56	9	30	460	«		
——	мал. Талицы.	25	9	28	432	«		
Кинешемскаго	Федосицина.	28	9	26	413	«		
Чухломскаго	Филина . . .	11	10	36	408	«		
Юрьевецкаго	Хохонино. .	22	10	40	380	«		
Буйскаго . .	Царево . . .	32	8	28	544	«		
Нерехтскаго	Церковново.	35	7	8	508	«		

Галичскаго .	Чолсма . . .	43	9	33	449	«	
Нерехтскаго	Чудь	49	9	23	691	«	
Костромскаго	Чижово. . .	30	8	28	610	«	
——	Шишкина .	«	«	«	«	11мушкатерская рота Суздальскаго пѣхотнаго полка.	
Галичскаго .	бол. и мал. Шиляково .	41	10	26	650	«	
——	Шокша . .	160	10	34	406	«	
Нерехтскаго	Шухоможь.	81	6	29	725	«	
——	Шехалдино.	35	7	34	715	«	
Чухломскаго	Шувакино .	18	10	37	412	«	
Макарьевскаго	Ширмокша.	15	9	18	455	«	
Кинешемскаго	Щетникова.	25	4	29	641	«	
Нерехтскаго	Юрцино. . .	76	8	9	516	«	
Кинешемскаго	бол. и мал. Ясенево. . .	50	6	29	641	«	

Отъ воинскаго постоя освобождены крестьяне бѣлопашцы, потомки Ивана Сусанина, спасшаго жизнь Царя Михаила Ѳеодоровича, и живущіе Костромскаго уѣзда въ с. Коробовѣ.

Выше было показано, что пространство между Волгою и Костромою и при устьяхъ р. Унжи потопляется въ весеннее время разливами водъ этихъ рѣкъ, а также многочисленныхъ озеръ, лежащихъ на означенныхъ низменныхъ мѣстахъ; по этому большая часть селеній, въ этихъ мѣстахъ выстроена на имѣющихся не большихъ возвышеніяхъ или гривахъ, и во время разлива бываютъ болѣе или менѣе окружены водою, другія же селенія, лежащія на болѣе низкихъ мѣстахъ бываютъ совершенно наводняемы.

Эти селенія по своей многочисленности и богатству могутъ доставить хорошія квартиры, исключая время отъ апрѣля до іюня.

СПИСОКЪ

селеній, наводняемыхъ весеннимъ разливомъ, или окружаемыхъ имъ.

Названіе селеній.	Число дворовъ.
Костромскаго уѣзда:	
с. Шунга	100
д. Коробенинова	16
— Пестова	7
— Замолодина	7
— Цицино	6
— Омелино	14
— Шатерино	14
— Семицево	14
— Гридино	16
с. Яковлевское	55
д. Аганина	38
— Захарова	15
— Рышкова	12
— Борокъ Малый	13
— Колебино	27
— Святое	51
— Курочино	14
— Аферово	48
— Большой Борокъ	14
— Стрѣльниково	39
— Казанка	21
— Тепра	34
— Пустошка	6
слоб. Андрѣевская	21
— Богославская	98
с. Мисково	167
— Жарки	168
д. Бугры	8
с. Спасъ	40
д. Вежи	52
— Ведерки	43
с. Куниково	164
— Никольское	50
— Повленское	24
— Губачево	23
— Скрывалово	25
— Пашутино	49
— Митино	13
— Саметь	100
— Воронино	14
— Новоселово	15
— Саково	25
— Давыдково	15
— Семиново	17
Макарьевскаго уѣзда:	
с. Чертежъ Малый	10
— Слобода	18
— Починокъ Смыгаревъ	6
— Коробенниково	8
— Лиходомово	31
— Черново	21
— Переволока	13
— Бол. Черемисково	15
— Мал. Черемисково	6

Лагерныя мѣста.

Уѣзды, лежащіе въ сѣверной и восточной части губерніи, по своей отдаленности и по свойству мѣстности, не могутъ входить въ соображеніе при назначеніи лагерныхъ мѣстъ въ мирное время; въ остальныхъ уѣздахъ мѣста для лагерей, съ большою удобностію могутъ быть назначены въ слѣдующихъ пунктахъ:

1) Для одной пѣхотной дивизіи съ артиллеріею, при г. Нерехтѣ, на лѣвомъ берегу р. Солоницы; это мѣсто составляетъ луга окольныхъ селеній, простирающихся въ длину версты на 4, а въ ширину около 3 верстъ. Грунтъ довольно твердый.

Обширное учебное мѣсто находится на противуположномъ берегу рѣки, по которому также тянутся луга на нѣсколько верстъ.

2) Буйскаго уѣз. при с. Молвитинѣ, на лугахъ простирающихся по правому берегу р. Шачи, въ длину около 7 верстъ, а въ ширину отъ 1 до 2 верстъ. Это мѣсто пересѣчено небольшими перелѣсками, и на немъ можно удобно расположить лагерь для одной пѣхотной бригады.

3) При посадѣ Пучежѣ лагерь для одной пѣхотной дивизіи съ артиллеріею, съ удобностію можно расположить на луговомъ пространствѣ, имѣющемъ около 6 верстъ въ длину и отъ $^1/_2$ версты до 2 въ ширину.

4) Въ Кинешемскомъ уѣздѣ при с. Вичугѣ по лѣвому берегу р. Вичуги, для одной пѣхотной дивизіи съ артиллеріею.

ПОСТОЯННЫЕ ГАРНИЗОНЫ И ВОЕННЫЯ УЧРЕЖДЕНІЯ.

а) По корпусу внутренней стражи.

Костромская губернія принадлежитъ къ 2-му Округу Внутренней стражи, и въ ней состоятъ: въ г. Костромѣ гарнизонный баталіонъ и инвалидная команда и въ каждомъ уѣздномъ городѣ по инвалидной командѣ.

Костромской гарнизонный баталіонъ и инвалидная команда помѣщаются въ нанятыхъ обывательскихъ домахъ въ видѣ казармъ; прочія же инвалидныя команды въ уѣздныхъ городахъ, по обывательскимъ квартирамъ.

Кострома.	Нерехта.	Кинешма.	Юрьевецъ.	Макарьевъ.	Галичъ.	Буй.	Солигаличъ.	Чухлома.	Кологривъ.	Ветлуга.	Варнавинъ.	Итого.
Гарнизонный батальонъ.	Инвалидныя команды.											
Состоитъ по спискамъ.												
1,050	116	172	134	160	128	156	95	112	103	115	129	118	2,588

По городамъ Костромской губерніи содержится слѣдующее число карауловъ и постовъ:

Названіе городовъ.	Число карауловъ.		Число постовъ.	Сколько выходитъ ежесуточно людей.				
	Офицерскихъ.	Унтеръ-офицерск.		Оберъ-офицер.	Унтеръ-офицер.	Музыкантовъ.	Ефрейторовъ.	Рядовыхъ.
Кострома	2	4	29	2	7	—	9	89
Нерехта	—	2	10	—	1	—	3	30
Плесъ.	—	1	3	—	1	—	1	9
Кинешма	—	3	7	—	1	—	3	21
Юрьевецъ. . . .	—	1	6	—	1	—	2	18
Лухъ	—	1	2	—	1	—	1	6
Солигаличъ . . .	—	2	7	—	1	—	2	21
Чухлома	—	3	7	—	1	—	3	21
Варнавинъ. . . .	—	3	9	—	2	—	4	27
Ветлуга	—	3	7	—	1	—	4	21
Галичъ	—	3	9	—	1	—	3	27
Буй	—	2	7	—	1	—	2	21
Макарьевъ. . . .	—	4	7	—	1	—	4	21
Кологривъ . . .	—	1	7	—	1	—	1	21
Пос. Парфентьевъ . .	—	1	2	—	1	—	1	6
Итого. .	2	34	119	2	22	2	43	359

Изъ того числа, часть карауловъ въ г. Костромѣ занимается квартирующими армейскими войсками, въ случаѣ же ихъ выступленія, а равно прочіе караулы, содержатся отъ войскъ внутренней стражи.

б) *По корпусу жандармовъ.*

Губернія состоитъ во 2 округѣ корпуса жандармовъ, и управленіе губернскаго штабъ-офицера, а равно жандармская команда находятся въ г. Костромѣ, гдѣ для помѣщенія послѣдней строятся каменныя казармы.

Положенное по штату число чиновъ суть слѣдующее:

	Штабъ-офицеровъ.	Оберъ-офицеровъ.	Унтеръ-офицеровъ.	Рядовыхъ.	Нестроевыхъ.
Управленіе Губернскаго Штабъ-Офицера	1	1	—	—	2
Жандармская команда	—	1	4	24	3
Итого.	1	2	4	24	5

в) *Корпуса инженеровъ путей сообщенія.*

Губернія принадлежитъ къ V округу, отъ котораго состоятъ въ г. Костромѣ команда судоходной дистанціи и арестантская рота.

II. ПО ПРОВІАНТСКОМУ ВѢДОМСТВУ.

Войска, расположенныя въ Костромской губерніи, довольствуются провіантомъ изъ провіантскихъ магазиновъ, устроенныхъ въ различныхъ городахъ губерніи и зависящихъ отъ Рыбинской провіантской коммисіи.

Число означенныхъ магазиновъ и количество помѣщаемаго въ нихъ хлѣба значится въ слѣдующей таблицѣ:

Мѣста гдѣ находятся провіантскіе магазины.	На какое количество хлѣба.	Какому вѣдомству принадлежатъ магазины, изъ какого матеріала построены.
Кострома . .	Помѣщается кулей 9-ти пудоваго вѣса въ стоны: Балаганы: № 1-го 4,000 № 2-го 6,000 № 3-го 2,860 Всего . . 12,860	Казенные провіантскаго вѣдомства балаганы; устроены изъ деревянной обрѣшетки покрытой рогожами.
Нерехта . .	№ 1-го 900	Деревянный на каменномъ фундаментѣ, нанимается съ платежемъ отъ казны.
Галичь . . .	№ 1-го 900	Деревянный наемный.
Кинешма . .	№ 1-го 748	—
	№ 2-го № 3-го 350	—
Кологривъ . .	Ограничиваются годовою пропорціею для каждой изъ инвалидныхъ командъ, требующихъ продовольствіе по числу людей отъ 500 до 700 кулей.	Деревянный казенный.
Солигаличь . .		—
Плесъ . . .		Отведенъ отъ общества деревянный.
Ветлуга. . .		
Макарьевъ . .		
Варнавинъ . .		
Юрьевецъ . .		
Чухлома . .		
Буй . . .		

Рыбинская провіантская коммисія для снабженія означенныхъ магазиновъ провіантомъ заготовляетъ его покупкою чрезъ чиновниковъ и подрядчиковъ, на низовыхъ пристаняхъ, преимущественно въ Казанской, Симбирской и Вятской губерніяхъ, съ доставкою оттуда водою на судахъ прямо въ магазины, лежащіе на сплавѣ.

Для инвалидныхъ же командъ, расположенныхъ въ городахъ, лежащихъ вдали отъ Волги, пріобрѣтаютъ провіантъ покупкою, преимущественно въ городахъ Ветлугѣ и Галичѣ, и доставляютъ его частію по р. р. Костромѣ и Унжѣ, а частію гужемъ въ зимнее время.

Средняя цѣна доставки куля муки, съ Моршанской пристани въ г. Кострому, простирается отъ 1 р. 30 коп. сер. до 1 р. 50 коп. сер.; отъ Каменскихъ пристаней отъ одного рубля до 1 руб. 15 коп. сереб.; отъ Казани около 80 коп. сереб.

III. ПО КОММИССАРІАТСКОМУ ВѢДОМСТВУ.

Войска, расположенныя въ Костромской губерніи, получаютъ слѣдующія имъ срочныя вещи по распоряженію коммиссаріатскаго департамента военнаго министерства, изъ Московской коммиссаріатской коммисіи.

Конецъ.

ТАБЛИЦА

Раздѣленія губерніи на уѣзды, станы, волости и приказы.

Уѣзды.	Станы.	Волости.	Волостныя Правленія.	Число душъ.	Удѣльные Приказы.	Въ какихъ селеніяхъ состоятъ.	Число душъ.
Костромской.	1. Судиславль.	Андрѣевское.	Въ д. Приселкѣ Нов.	5,456			
	2. Костромской.	Антипинское.	» » Антипинѣ . . .	2,209	Отдѣл. Киселевское.	Въ д. Киселевкѣ. .	111
		Грядинское.	» » Гридиной . . .	3,490			
		Левашевское.	» с. Левашевѣ. . .	3,452			
		Шунгенское.	» » Шунгѣ	6,151			
Нерехтскій.	1. с. Яковлевское.	Яковлевское.	» » Яковлевскомъ.	4,355			
	2. » Юрьевское.	Федоровское.	» » Федоровскомъ.	4,331			
Кинешемскій.	1. » Адищево.	Колшевское.	» » Колшево . . .	3,715	Никитинскій.	» » Никитинѣ. . .	4,587
	2. » Вичера.				Шевалдовскій.	» » Шевалдовѣ. .	4,665
Юрьевецкій.	1. въ г. Лухѣ.	Подмонастырское.	» Подмонастырской		Махловскій.	» » Махловѣ . . .	3,575
	2. п. Пучежѣ.		слободѣ .	2,906	Мордвиновскій.	» » Мордвиновой .	3,875
					Обжерихинскій.	» » Обжерихинѣ .	3,668
					Дьяконовскій.	» с. Сеготи	3,590
					Горбунихинскій.	» д. Разсадинѣ . .	3,771
					Кандауровскій.	» » Кандауровѣ . .	4,039
Макарьевскій.	1. въ Ковернинѣ.	Зарѣцкое.	» д. Зарѣчье. . . .	4,467	Завражный.	» » Завражье . . .	6,453
	2. » Кадыѣ.	Дорофѣевское.	» с. Дорофѣевѣ . .	3,841	Ловыгинскій.	» » Ловыгинѣ. . .	3,543
		Ильинско-Заборское	» » Ильинско-За-		Боярскій.	» » Бол. Боярской.	4,170
			борскомъ.	2,951	Ковернинскій.	» с. Ковернинѣ . .	5,522
Варнавинскій.	1. » г. Варнавинѣ.	Хребтихинское.	» д. Хребтихѣ. . .	86	Уренскій.	» » Урень.	7,573
	2. с. Бакахъ.				Отд. Моисѣевское.	» » Моисѣихѣ. . .	1,991
Ветлужскій.	1. » Хмѣлевицкомъ.	Вохомское.	» » Вохомской . .	1,670	Отд. Спиринское.	» д. Спиринѣ . . .	1,201
	2. » Никольскомъ.	Токшаевское.	» с. Токшаевѣ . .	1,719			
		Новоуспѣнское.	» » Новоуспѣнск. .	3,814			
Кологривскій.	1. п. Парфентьевъ.	Потрусовское.	» д. Потрусовѣ . .	3,410			
	2. д. Попова. при с. Ухтубужѣ.						
Чухломскій.	1. с. Бушаевѣ.	Алешковское.	» г. Чухломѣ . . .	2,607			
	2. д. Андрѣяновѣ.						
Солигаличскій.	1. с. Верховьѣ.	Гнездниковское.	» » Солигаличѣ . .	3,551			
	2. » Карцовѣ.						
Галичскій.	1. » Костомѣ.	Фоминское.	» д. Фоминской . .	4,442	Отд. Фоминское.	» » Фоминской . .	782
	2. д. Юсинѣ.						
Буевскій.	1. с. Контѣево.	Контѣевское.	Контѣево	5,647			
	2. » Головинское.						
				72,996			63,116

ТАБЛИЦА

ПРОСТРАНСТВА КОСТРОМСКОЙ ГУБЕРНІИ.

Подъ городами.		Подъ уѣздами десятинъ земли.						
Названіе городовъ.	Число десятинъ въ городѣ.	Подъ селеніями.	Полей.	Луговъ.	Выгона дорогъ и кустарниковъ.	Лѣса.	Болотъ и водъ.	Всего.
Кострома	3,042½	4,025¼	146,504¾	39,975½	8,102½	208,755½	8,660½	416,023¾
Нерехта	388¼	5,101½	191,272¼	35,162½	13,330¼	101,318½	2,308	348,881¼
Кинешма	421¼	4,290¾	168,556½	27,155¼	11,868¼	229,655½	2,967	444,503¼
Юрьевецъ	962½	4,838¼	163,584¼	15,036½	8,440¼	107,937¼	1,220¼	301,056¾
Макарьевъ	3,794½	3,261½	146,816	32,216¼	20,568½	850,223¼	9,836¼	1,062,921¾
Галичь	7,943½	3,042¾	142,845½	21,257½	6,095¼	237,910½	1,788¼	412,939¾
Буй	2,976	1,100¼	58,542	8,100¼	2,650¼	203,005¼	1,570¼	274,968¼
Солигаличь	458¼	2,027¾	87,380½	20,489½	8,000½	270,703¾	467¼	389,069¼
Чухлома	4,398¼	2,497½	105,476½	15,958½	4,243½	195,536½	1,140½	324,850
Кологривъ	157	2,319½	119,503¼	22,303¼	11,882¼	963,324¼	2,500¼	1,121,833¼
Ветлуга	457¼	1,640½	89,344¼	47,494	11,684¼	1,172,113¼	2,921¼	1,325,197½
Варнавинъ	571	1,939¼	83,920¾	18,323½	7,988½	797,886¼	840¼	910,898½
Итого .	25,570¼	36,084¾	1,503,746½	303,473	114,854¼	5,338,379¾	36,219¾	7,332,758

Таблица № 3.

ТАБЛИЦА

Всѣмъ разстояніямъ, опредѣленнымъ по кратчайшимъ дорогамъ вошедшимъ въ описаніе.

Кострома.																				
Нерехта.																				39¾
Юрьевецъ.																			176¼	144½
Буй.																		214¾	142	102¼
Галичь.																	52¾	143¼	155½	115¾
Солигаличь.																103¾	106½	247	259¼	219½
Чухлома															47¾	56	85½	199¼	211½	171¾
Кологривъ.														130	151 на Судай.	141¾	194½	233½	297¼	257½
Макарьевъ.													162	144¼	192	136½	189¼	71½	224¼	184½
Ветлуга.												147¼	185¼	251½	299¼	263¾	316½	218¾	371½	331¾
Варнавинъ.											105	200¾	290¼	256½	404¼	368¾	421½	137	313¼	281½
Кинешма.										197¾	279½	132¼	250½	164¾	212½	108¾	154	60¾	115½	83¾
Пучежъ.									114	135½	240½	114	276	241¾	289½	185¾	238½	42½	173½	187
Лухъ.								57¾	56¼	193¼	298¼	138¾	300¾	221	268¾	165	210¼	67¼	115¾	128
Судиславль.							134¾	192½	78½	276¼	285	137¾	210¾	125	172¾	69	75½	139¼	86½	46¾
Кадый.						93¼	118½	93¾	87¾	245¼	191¾	44½	206½	148	195¾	92	144¾	51¼	179¾	140
Ст. Унжа.					64¼	157½	158½	133¾	152	181	127½	19¾	142¼	124½	172¼	156¼	211	91¼	244	204¼
Плесъ				206½	142¼	97½	80¼	138	54½	252¼	334	186¾	348¾	219¼	267	163¼	156	115¼	61	53¾
Пос. Парфентьевъ.			234½	65	129¼	140¼	223½	198¾	180	297½	192½	84¾	70½	59½	107¼	71¼	124	156¼	226¾	187
С. Писцово.		258¾	93	276	211¾	118½	147¾	205½	147½	345¼	403½	256¼	329¼	243½	291¼	187½	174	208¼	32	71¾
С. Урень.	390¾	274¾	297¾	209¾	274	321¾	238	181	243¼	45½	82¼	229½	267½	334	381¾	346	398¾	182½	358¾	327

ТАБЛИЦА

Таблица № 4.

РАЗДѢЛЕНІЕ ЖИТЕЛЕЙ ПО ИХЪ СОСЛОВІЯМЪ И ЗВАНІЯМЪ.

Наименованіе сословій.	Костромской.				Перехтскій.				Кинешемскій.				Юрьевецкій.				Макарьевскій.				Галичскій.				Солигаличскій.				Чухломскій.				Кологривскій.				Буйскій.				Ветлужскій.				Варнавинскій.				Всего.	
	Въ городѣ.		Въ уѣздѣ.		Въ городѣ.		Въ уѣздѣ.		Въ городѣ.		Въ уѣздѣ.		Въ городѣ.		Въ уѣздѣ.		Въ городѣ.		Въ уѣздѣ.		Въ городѣ.		Въ уѣздѣ.		Въ городѣ.		Въ уѣздѣ.		Въ городѣ.		Въ уѣздѣ.		Въ городѣ.		Въ уѣздѣ.		Въ городѣ.		Въ уѣздѣ.		Въ городѣ.		Въ уѣздѣ.		Въ городѣ.		Въ уѣздѣ.			
	Муж.	Жен.	Муж.	Жен.	Муж.	Жен.	Муж.	Жен.	Муж.	Жен.	Муж.	Жен.	Муж.	Жен.	Муж.	Жен.	Муж.	Жен.	Муж.	Жен.	Муж.	Жен.	Муж.	Жен.	Муж.	Жен.	Муж.	Жен.	М.	Ж.	Муж.	Жен.	М.	Ж.	Муж.	Жен.	М.	Ж.	Муж.	Жен.	М.	Ж.	Муж.	Жен.	М.	Ж.	Муж.	Жен.	Муж.	Жен.
Духовенства черпаго	8	157	108	»	»	»	»	»	»	»	11	»	»	»	15	»	9	»	92	118	»	43	17	»	»	»	»	»	»	25	»	»	»	»	»	13	»	»	»	»	»	»	»	»	»	»	298	318
— бѣлаго	259	327	1,022	1,120	36	41	2,729	2,823	76	72	631	719	86	88	686	757	33	39	602	666	400	120	703	970	55	66	422	475	36	41	413	586	23	18	486	552	20	24	345	442	39	33	265	512	19	2[illegible]	247	287	9,651	10,801
Дворянъ потомственныхъ	103	127	279	320	20	32	67	64	39	55	86	109	26	30	15	27	24	30	58	79	64	41	397	435	40	50	305	358	1	1	117	140	60	38	37	39	30	21	359	208	22	27	13	15	39	4[illegible]	11	13	2,212	2,303
— личныхъ	366	454	35	47	48	33	15	13	59	75	4	1	40	55	7	10	29	36	7	4	79	80	2	2	25	30	9	13	93	84	3	2	35	29	3	2	51	46	6	6	44	56	8	3	37	4[illegible]	5	9	1,010	1,135
Разночинцевъ	606	824	20	22	20	31	39	30	8	9	13	21	197	80	14	16	37	24	3	1	243	75	»	»	5	6	»	»	145	41	»	»	173	46	2	30	185	44	11	15	30	19	»	»	170	3[illegible]	»	»	1,921	1,368
Почетныхъ гражданъ	40	37	»	»	»	»	5	6	5	4	»	»	»	»	»	»	»	»	»	»	»	»	»	»	»	»	»	»	»	»	»	»	»	»	»	»	»	»	»	»	»	»	»	»	50	47
Купцовъ	314	322	15	17	132	121	23	28	207	227	84	94	45	46	121	139	45	39	10	22	130	111	8	25	33	30	»	»	36	31	»	»	38	57	20	14	15	19	8	6	48	43	»	»	29	3[illegible]	»	»	1,351	1,430
Мѣщанъ	3,150	3,735	1,062	1,082	757	852	800	816	714	1,496	67	130	577	669	1,248	1,302	1,072	1,120	790	833	1,599	2,109	2	»	646	1,106	»	»	218	434	»	»	147	183	201	261	339	422	13	15	604	636	3	3	190	215	»	»	14,199	17,392
Крестьянъ Государственныхъ	45	27	18,322	20,835	»	»	8,650	8,941	10	8	3,551	3,675	12	8	3,841	4,638	»	»	18,208	15,441	70	57	4,339	4,461	13	7	3,286	3,378	7	5	1,504	2,357	»	»	3,272	3,713	5	3	6,200	6,400	3	5	7,164	7,536	»	»	37	38	73,539	81,545
Удѣльныхъ	20	25	100	145	»	»	8	12	7	9	9,435	11,031	16	27	22,565	25,031	»	»	19,688	23,454	»	»	673	794	»	»	»	»	»	»	»	»	»	»	»	»	»	»	»	»	4	7	1,135	1,183	»	»	9,500	10,203	63,151	71,921
Помѣщичьихъ	455	926	30,350	30,528	2	3	52,182	54,154	29	15	33,340	33,645	3	1	21,480	23,841	»	»	14,307	15,779	69	52	3,145	35,246	10	5	15,995	16,257	18	24	17,362	19,248	24	16	23,864	26,919	10	5	18,892	19,000	4	8	16,136	19,401	»	»	23,185	24,450	297,862	319,523
Дворовыхъ людей	81	128	1,054	1,140	35	28	360	380	69	68	541	545	21	28	63	94	30	40	1,457	1,705	98	116	3,571	2,266	55	60	362	430	44	45	398	492	50	0	25	9	45	42	1,800	1,940	36	54	127	130	11	14	37	38	10,370	9,832
Фабричныхъ	43	60	»	»	»	»	500	572	32	49	89	102	»	»	213	73	»	»	»	»	»	»	»	»	»	»	»	»	»	»	»	»	»	»	»	»	»	»	»	»	»	»	»	»	»	»	877	856
Свободныхъ хлѣбопашц.	»	»	621	685	»	»	433	489	12	10	120	141	8	14	114	147	6	7	30	43	4	4	207	199	»	»	272	295	»	»	1,108	1,806	»	»	189	223	3	2	205	188	5	7	10	15	»	»	52	57	3,400	4,332
Бѣлопашцевъ	»	»	103	125	»	»	»	»	»	»	»	»	»	»	»	»	»	»	»	»	»	»	»	»	»	»	»	»	»	»	»	»	»	»	»	»	»	»	»	»	»	»	»	»	103	125
Безсрочно-отпускныхъ	50	»	162	»	»	»	61	»	6	»	126	»	7	»	140	»	3	»	171	»	7	»	118	»	1	»	34	»	2	»	48	»	»	»	98	»	4	»	53	»	6	»	64	»	»	»	82	»	1,243	»
Кантонистовъ	284	»	610	»	13	»	676	»	30	»	541	»	64	»	426	»	39	»	394	»	52	»	497	»	53	»	210	»	18	»	221	»	48	»	549	»	25	»	235	»	39	»	386	»	7	»	318	»	5,735	»
Отставныхъ солдатъ	252	293	285	224	38	32	310	185	91	130	255	249	97	151	320	893	40	35	339	359	41	78	351	532	33	41	53	235	22	25	160	40	24	92	247	549	25	50	130	1,207	46	70	176	1,148	11	8	235	1,400	3,581	8,026
Итого	6,076	7,442	54,148	56,290	1,101	1,173	66,859	68,513	1,394	2,200	48,894	50,462	1,199	1,197	51,268	56,968	1,367	1,370	51,156	58,504	2,856	2,880	41,30	44,930	969	1,401	20,968	21,441	640	731	21,359	26,689	622	519	28,938	32,311	757	678	28,270	29,427	930	965	25,485	29,946	513	422	3,709	36,495	490,553	530,945

Таблица № 5.

ТАБЛИЦА

Движенія народонаселенія за 1847 годъ.

Званіе городовъ и уѣздовъ.	Общее число жителей.		Число родившихся.		Число умершихъ.		Разность между числомъ родившихся и умершихъ.		Число браковъ.
	Муж.	Жен.	Муж.	Жен.	Муж.	Жен.	Муж.	Жен.	
Въ г. Костромѣ	6076	7442	355	298	423	335	—68	—37	96
уѣздѣ	54148	56290	2366	2385	2006	2058	+360	+327	825
» » Нерехтѣ	1101	1173	78	77	103	93	—25	—16	25
уѣздѣ	66859	68513	3340	3108	2157	2262	+1183	+846	1312
» » Кинешмѣ	1394	2200	51	57	96	82	—45	—25	15
уѣздѣ	48894	50502	1199	1171	1094	1048	+105	+123	321
» » Юрьевцѣ	1199	1197	67	41	53	49	+14	—8	33
уѣздѣ	51268	56968	1788	1885	1400	1341	+388	+544	766
» » Макарьевѣ	1367	1370	66	69	40	50	+26	+19	30
уѣздѣ	51156	58504	2418	2607	1441	1567	+977	+1040	995
» » Галичѣ	2856	2880	107	125	116	121	—9	+4	30
уѣздѣ	41030	44930	1173	1148	954	949	+219	+199	594
» » Солигаличѣ	969	1401	45	35	34	33	+11	+2	12
уѣздѣ	20968	21441	1391	895	979	670	+412	+225	317
» » Чухломѣ	640	731	26	19	34	22	—8	—3	7
уѣздѣ	21359	24689	689	703	516	552	+173	+151	270
» » Кологривѣ	622	519	14	16	9	10	+5	+6	6
уѣздѣ	28983	32311	474	562	450	397	+24	+105	403
» » Буѣ	757	678	26	22	19	22	+7	»	17
уѣздѣ	28270	29487	1306	1279	914	935	+392	+344	499
» » Ветлугѣ	930	965	51	53	52	50	+1	+3	24
уѣздѣ	25485	29946	1460	1480	1032	1084	+428	+396	580
» » Варнавинѣ	513	422	13	15	7	12	+6	+3	7
уѣздѣ	33709	36495	1468	1311	909	884	+559	+427	537
Итого . . .	490553	531054	19971	19301	14838	14626	5133	4675	7721

Таблица № 6.

ТАБЛИЦА

О числѣ домовъ, и другихъ зданій.

Названіе городовъ.	Казенныхъ домовъ.		Частныхъ домовъ.		Число торговыхъ лавокъ.	Число церквей.	Число часовень.
	Камен.	Деревян.	Камен.	Деревян.			
Г. Кострома . . .	35	9	220	1221	312	43	4
Уѣздные города.							
Нерехта	3	1	32	250	98	7	3
Кинешма	2	5	32	417	87	11	1
Юрьевецъ	1	6	4	418	55	17	3
Макарьевъ. . . .	1	—	6	432	33	7	2
Галичь	5	—	19	879	103	17	2
Солигаличь . . .	2	3	3	484	57	7	2
Чухлома	1	1	3	220	23	3	2
Кологривъ. . . .	1	1	—	164	15	3	—
Буй	1	1	1	227	10	3	2
Ветлуга	—	2	3	520	22	2	—
Варнавинъ. . . .	1	1	—	130	3	3	—
Заштатные города.							
Судиславль . . .	1	7	17	158	19	2	1
Плесъ	2	2	19	291	127	9	3
Лухъ	1	—	4	332	78	4	—
Кадый	—	1	—	103	2	2	—
Старая Унжа . .	—	—	—	208	6	2	4
Итого .	57	40	363	6454	1050	142	29

Таблица № 7.

ТАБЛИЦА

О числѣ посадовъ, селъ и деревень съ показаніемъ въ нихъ дворовъ.

Названіе селеній.	Посадовъ.	Селъ и погостовъ.	Деревень.	Число селеній имѣющихъ болѣе 50 дворовъ.	Число селеній имѣющихъ менѣе 10 дворовъ.	Общее число дворовъ.
Костромской . .	1	94	1,272	23	655	17,893
Нерехтскій. . .	—	129	917	130	75	20,366
Кинешемскій . .	—	70	1,197	8	496	13,407
Юрьевецкій . .	1	57	1,291	13	645	17,828
Макарьевскій. .	—	57	971	12	360	14,654
Галичскій . . .	—	104	1,177	6	817	12,204
Буйскій.	—	37	779	6	507	8,278
Солигаличскій .	—	37	750	2	589	5,943
Чухломскій . .	—	44	766	—	456	6,889
Кологривскій. .	1	39	769	2	523	9,062
Ветлугскій . . .	—	22	736	—	470	7,100
Варнавинскій. .	—	20	518	15	191	8,145
Итого .	3	710	11,143	217	5,784	195,236

Таблица № 8.

ТАБЛИЦА

О количествѣ посѣва и урожая за 1847 годъ.

Званіе хлѣбопашцевъ.		Посѣяно.			Снято.			Урожай.		
		Озимаго.	Яроваго.	Картофел.	Озимаго.	Яроваго.	Картофел.	Озимаго.	Яроваго.	Картофел.
У помѣщик.	По господской запашкѣ . .	51,087	106,035	9111	183,679	315,674	30,147	132,592	209,639	21,036
	По общественной запашкѣ.	178	330	« «	623	990	« «	445	660	« «
	По крестьянской запашкѣ .	277,194	486,610	43,076	903,681	1,500,287	126,757	626,487	1,013,677	83,681
У крестьянъ Государственныхъ. .		49,688	89,918	16,624	127,265	257,603	46,809	77,577	167,685	30,185
Въ Удѣл.	По общественной запашкѣ.	2602	9033	840	11,291	21,928	1642	8689	12,895	802
	По крестьянск. запашкѣ . .	76,533	117,732	2498	224,417	399,343	6337	147,884	191,611	3839
Итого .		457,282	809,658	72,149	1,450,956	2,405,825	211,692	993,674	1,596,167	139,543

Таблица № 9.

ТАБЛИЦА

Показывающая число запасныхъ хлѣбныхъ магазиновъ въ Костромской губ., число душъ подлежащихъ сбору и количество состоявшаго на лицо къ 1848 году въ магазинахъ хлѣба.

Названіе уѣздовъ.	Числ. душъ подлежащихъ сбору.	Число магазиновъ.	Налицо хлѣба четв.	
			Озимаго.	Яроваго.
Костромской.				
Помѣщичьихъ крестьянъ.	28,619	221	22,673	14,253
Казенныхъ — —	19,213	60	19,808	10,260
Нерехтскій.				
Помѣщичьихъ крестьянъ.	51,987	270	40,073	19,750
Казенныхъ — —	9,095	26	11,936	5,056
Кинешемскій.				
Помѣщичьихъ крестьянъ.	34,118	215	27,654	13,827
Казенныхъ — —	3,731	14	3,894	1,953
Юрьевецкій.				
Помѣщичьихъ крестьянъ.	21,795	104	17,708	8,854
Казенныхъ — —	3,805	9	3,624	1,716
Галичскій.				
Помѣщичьихъ крестьянъ.	33,264	243	26,673	13,336
Казенныхъ — —	4,463	19	5,482	2,436
Солигаличскій.				
Помѣщичьихъ крестьянъ.	15,432	123	12,097	6,086
Казенныхъ — —	3,570	19	4,183	1,893
Чухломскій.				
Помѣщичьихъ крестьянъ.	17,897	121	13,873	6,916
Казенныхъ — —	2,626	28	2,857	1,414
Макарьевскій.				
Помѣщичьихъ крестьянъ.	13,169	63	10,640	5,302
Казенныхъ — —	11,374	60	15,182	7,629

Кологривскій.				
Помѣщичьихъ крестьянъ.	23,817	116	18,824	9,411
Казенныхъ — —	3,420	9	4,248	1,861
Буйскій.				
Помѣщичьихъ крестьянъ.	19,665	134	15,262	7,675
Казенныхъ — —	5,691	18	6,577	2,934
Ветлужскій.				
Помѣщичьихъ крестьянъ.	16,036	44	14,185	7,017
Казенныхъ — —	7,198	21	8,953	3,809
Варнавинскій.				
Помѣщичьихъ крестьянъ.	20,202	59	17,744	8,726
Казенныхъ — —	120	2	160	60
Итого. .	370,307	1,998	324,321	159,185

Недостающее противъ положеннаго, съ помѣщичьихъ крестьянъ по 1 четверти озимаго и $^1/_2$ четверти яроваго а съ казенныхъ по 1 четверти $2^1/_2$ четверика озимаго и по $5^1/_2$ четвериковъ яроваго, съ души, состоитъ въ не доборѣ.

Денежный запасный капиталъ собирается съ мѣщанъ по 1 руб., а съ крестьянъ по 48 к. сер. на душу; въ 1848 году капиталъ состоялъ въ слѣдующемъ количествѣ.

Означеніе сословій.	Число душъ.	Налицо въ сохранной казнѣ и уѣздныхъ казначействахъ.		Въ ссудѣ.	
		Рубли.	Коп.	Рубли.	Коп.
Мѣщанъ	13,212	5976	73	2460	$64^3/_4$
Вольныхъ людей неизбравшихъ рода жизни.	56	40	$13^1/_2$	— —	16
Мастеровыхъ при фабрикахъ	1006	361	79	138	$32^1/_4$
Помѣщичьихъ крестьянъ	297,358	78,097	99	47,400	87
Казенныхъ крестьянъ .	68,936	39,969	$16^1/_4$	— —	—
Свободныхъ хлѣбопашцевъ.	3649	1728	$67^1/_2$	— —	—

Крестьянъ временно находящихся въ казенномъ управленіи . . .	739	354	60¾	—	—	—
Купцовъ и мѣщанъ проживающихъ въ казенныхъ селеніяхъ . .	20	3	22	—	—	—
Крестьянъ бывшихъ Гр. Орлова, состоящихъ на особыхъ отъ прочихъ правахъ	883	26	49	—	—	—
Нижнихъ воинскихъ чиновъ, пользующихся участками земли для хлѣбопашества . .	44	1	80	—	—	—
И т о г о.	385,989	126,588	97¾	50,000 На Витебской и Лифляндской губерніяхъ.		—

ТАБЛИЦА

Средния справочныя и торговыя цѣны на хлѣбъ.

Званіе уѣздовъ.	Названіе хлѣбовъ.	Годовыя справочныя цѣны.		Годовыя торговыя цѣны.	
		Отъ	До	Отъ	До
		Рубли.	Серебр.	Рубли	Сереб.
Въ Костромскомъ . .	Рожъ.	2,50	3,20	3,00	3,70
	Овесъ.	1,40	1,75	1,60	2,00
— Нерехтскомъ . . .	Рожъ.	2,50	3,00	2,40	3,00
	Овесъ.	1,50	2,10	1,40	2,00
— Кинешемскомъ . .	Рожъ.	2,35	2,50	2,35	2,45
	Овесъ.	1,25	1,45	1,20	1,40
— Юрьевецкомъ. . .	Рожъ.	2,55	3,88	2,85	4,10
	Овесъ.	1,00	1,55	1,05	1,60
— Макарьевскомъ . .	Рожъ.	2,58	3,70	2,54	3,65
	Овесъ.	1,16	1,51	1,15	1,50
— Галичскомъ. . . .	Рожъ.	3,00	3,50	3,20	3,80
	Овесъ.	1,30	1,50	1,30	1,50
— Солигаличскомъ .	Рожъ.	3,50	4,25	3,35	4,20
	Овесъ.	1,20	2,00	1,75	2,15
— Кологривскомъ . .	Рожъ.	4,15	4,40	4,00	4,20
	Овесъ.	2,60	2,75	2,50	2,65
— Варнавинскомъ . .	Рожъ.	3,91	4,50	3,59	4,23
	Овесъ.	3,80	4,44	3,48	4,23
— Ветлугскомъ . . .	Рожъ.	3,15	3,45	3,15	3,20
	Овесъ.	2,10	2,50	1,90	2,15
— Буйскомъ.	Рожъ.	2,95	3,80	2,95	3,80
	Овесъ.	1,50	2,40	1,50	2,40
— Чухломскомъ. . .	Рожъ.	5,02	5,02	5,02	5,02
	Овесъ.	1,80	1,80	1,80	1,80

Таблица № 11.

ТАБЛИЦА

О количествѣ скота.

Названіе уѣздовъ.	Число лошадей.	Число рогатаго скота.	Число овецъ.		Число свиней.
			Простыхъ.	Тонкорунныхъ.	
Въ Костромскомъ . .	45,078	58,696	65,985	—	1,327
— Нерехтскомъ . . .	30,455	34,564	12,500	—	260
— Кинешемскомъ . .	18,682	25,664	27,849	—	450
— Юрьевецкомъ. . .	22,856	34,824	39,859	—	540
— Макарьевскомъ . .	17,554	26,420	44,464	—	1,355
— Ветлугскомъ . . .	19,516	32,945	22,888	—	1,740
— Варнавинскомъ . .	12,100	13,695	40,620	1,995	2,635
— Кологривскомъ . .	36,867	35,615	15,945	—	1,059
— Галичскомъ. . . .	39,242	45,353	66,500	169	1,346
— Солигаличскомъ .	20,165	35,165	19,000	—	1,222
— Чухломскомъ. . .	8,164	16,453	15,365	46	1,302
— Буйскомъ.	26,625	43,868	91,356	120	665
Итого .	297,304	402,262	462,331	2,330	13,901

Таблица № 12.

ТАБЛИЦА

О количествѣ лѣсовъ на ревижскую душу.

	В ъ у ѣ з д а х ъ.												Итого.
	Костромскій.	Нерехтскій.	Кинешемскій.	Юрьевецкій.	Макарьевскій.	Галичскій.	Буйскій.	Солигалическій.	Чухломскій.	Кологривскій.	Вятскій.	Варнавинскій.	
Число десятинъ лѣсу	208,755½	101,318½	229,665½	107,937¼	850,223¼	237,910½	203,005¼	270,703¾	195,536½	963,324½	1,172,113½	797,886¼	5,338,879½
На каждую ревижскую душу приходилось десятинъ .	4	1½	4⅓	2½	19	6	8	13½	9½	35¼	46½	39¼	—

Таблица № 13.

ТАБЛИЦА

О КОЛИЧЕСТВѢ ЛѢСОВЪ ПОМѢЩИЧЬИХЪ И КАЗЕННЫХЪ.

Раздѣлъ лѣсовъ.	Пространство лѣсовъ въ уѣздахъ въ десятинахъ.													
	Костромской.	Нерехтскій.	Кинешемскій.	Юрьевецкій.	Галичскій.	Буйскій.	Солигаличскій.	Чухломскій.	Макарьевскій.	Кологривскій.	Ветлугскій.	Варнавинскій.	Итого.	Число дачъ.
Казенныхъ:														
а) Единственнаго владѣнія . . .	—	—	11,974½	—	3,633	5,191	32,436	27,598	274,035½	175,387	412,800	8,346½	1,026,517	101
б) Общихъ. . .	—	—	—	—	69½	—	—	—	—	—	8,490½	—	8,560	2
в) Спорныхъ . .	—	—	—	—	—	—	—	—	—	—	1.359	—	1,359	1
Имѣющихъ особое назначеніе:														
1) Корабельныхъ рощъ . . .	—	—	—	—	—	2,940	—	1,166	4,296	3,498	30,650½	28,674	71,224½	29
2) Крестьянскихъ .														
а) Единственнаго владѣнія . . .	63,263	7,445	10,825	4,396	11,793½	10,495	20,890½	5,054	85,231½	61,466	86,228	290½	367,379½	559
б) Общихъ. . .	1,674½	601½	5,617½	1,256	909½	283	3,838	258	—	—	—	—	14,440	10
в) Спорныхъ . .	2,494	—	—	—	—	—	—	—	—	447	—	—	2,941	2
г) Отведенныхъ въ неприкосновеноый сапасъ . . .	2,525½	70	59½	61½	230	1,218½	4,069½	1,584	3,550	189	3,175½	5½	16,740	35
Итого. .	7,0036½	8,116½	28,477	5,714	16,635½	20,128½	61,234	35,659½	367,313	240,987½	542,704½	112,443	1,509,162½	739

Таблица № 14.

ТАБЛИЦА

о количествѣ военной лѣсной стражи находящейся въ уѣздахъ Костромской губерніи.

	Въ уѣздахъ.												
	Костромской.	Нерехтской.	Кинешемской.	Юрьевецкой.	Галичской.	Буйской.	Солигаличской.	Чухломской.	Кологривской.	Макарьевской.	Ветлужской.	Варнавинской.	Итого.
Постоянной лѣсной стражи	»	»	4	»	1	»	1	»	23	38	27	20	114
Лѣсныхъ объѣзщиковъ . .	»	»	1	»	1	1	3	2	9	11	14	7	49
Военно-лѣсныхъ сторожей .	1	»	1	»	«	1	1	»	2	»	»	1	7
Образцовыхъ стрѣлковъ . .	«	»	»	»	»	»	»	»	»	1	2	»	3
Итого	1	»	6	»	2	2	5	2	34	50	43	28	173

ТАБЛИЦА

ПОКАЗЫВАЮЩАЯ РОДЫ ФАБРИКЪ, ГДѢ ОНѢ НАХОДЯТСЯ, НА КАКУЮ СУММУ ВЫДѢЛЫВАЮТЪ ТОВАРОВЪ И ГДѢ ОНИ СБЫВАЮТСЯ.

Званіе городовъ и селеній гдѣ находятся фабрики.	Какія фабрики и заводы.	На какую сумму выдѣлываютъ товаровъ.	Куда производится сбытъ.
		Руб. сер.	
Въ г. Костромѣ . .	Плотняныхъ. 4	75,413	Въ С. Петербургъ.
	Кожевенныхъ 7	226,552	ВъС.Петербургъ, и на ярмарки Нижегородскую и Ростовскую.
	Свѣчныхъ . . 5	43,830	Внутри губерніи и на ярмарки Нижегородскую и Ростовскую.
	Колоколенная 1	22,096	
	Мѣдныхъ вещ. 1		
	Табачныхъ . . 4	45.835	
	Кирпичныхъ . 3	8,510	Въ городѣ Костромѣ
	Уксусной . . 1	560	
	Солодовенныхъ. 2	—	и окрестныхъ мѣстахъ.
	Пивоваренныхъ 3	—	
	Воскобойныхъ 2	—	
Въ г. Кинешмѣ. . .	Кожевенныхъ 1	10.550	Внутри губерніи.
— — Плесѣ	Полотняная . 1	49,165	Въ С. Петербургъ.
— — Судиславлѣ. .	Кожевенныхъ 4	41,210	Въ разные города.
— — Нерехтѣ . . .	Пеньковая . . 1	15,160	На ярмарки: Нижегородскую, Харьковскую и въ Москву.
— — Галичѣ	Кожевенныхъ 4	8,265	Внутри губерніи и въ Ярославль.
— — Макарьевѣ . .	Кожевенной . 1	1,173	Внутри губерніи.
— — Юрьевцѣ . . .	Кожевенныхъ 2	11,880	На Нижегородскую и Ростовскую ярмарки.
— — Лухѣ	Кожевенный . 1	3,075	Въ Москву.
	Клейный . . 1	160	Въ г. Шую.
	Чугуноплавильныхъ 2	250	
Костромскаго уѣзда.			
Въ с. Святомъ . . .	Полотняная . 1	40,800	Въ С. Петербургъ, Москву и Нижегородскую ярмарку.
Нерехтскаго уѣзда.			
Въ с. Льговѣ. . . .	Бумажныхъ . 2	16,925	Въ г. г. Шую и Москву.
— — Михалковѣ . .		9,649	

		Руб. сер.	
Въ с. Писцовѣ . . .	Ситцевыхъ . 2	528,675	Въ Москву, Нижегородскую, Ростовскую и Ирбитскую ярмарки.
Кинешемскаго уѣзда.			
Въ д. Стар. Гальчихѣ.	Бумажныхъ. 10	1,554,075	Въ Москву, С. Петербургъ, Нижегородскую, Ростовскую и Малороссійскія ярмарки.
— — Нов. Гальчихѣ			
— — Матвѣихѣ. . .			
— — Тезихѣ			
— — Путковской .			
— — Ежевкѣ. . . .			
— — Вонячкахъ . .			
—с-цѣ Никольскомъ	Полотняная . 1	7,469	Въ С. Петербургъ, Москву, Ригу, и Нижегородскую ярмарку.
— с. Новодемидовскомъ, Адищевотожъ	Пищебумажная. . . . 1	21,684	На Нижегородскую ярмарку и внутри губерніи.
Юрьевецкаго уѣзда.			
Въ с. Родникахъ. .	Бумажныхъ . 2	108,240	Въ Москву, на Нижегородскую и Ирбитскую ярмарки.
— — Парскомъ . .	Бѣлильная . . 1	623	Внутри губерніи.
Галичскаго уѣзд.			
Въ д. Шокшѣ . . .	Кожевенныхъ16	56,300	Въ С. Петербургъ и Ярославль.
— — Житковѣ . . .			
Ветлужскаго уѣзда.			
Въ пустоши Каменскоизовая Дерба . .	Чугуноплавил. 1	3,501	Въ разные города, въ Архангельскъ, Устюгъ и другіе.
Въ с-цѣ Спаскомъ.	Стеклянный . 1	12,600	

Итого 89, на сумму 2,934,084 руб. сереб.

ТАБЛИЦА

О ЯРМАРКАХЪ ВЪ ГУБЕРНІИ.

№	Названіе ярмарокъ.	Гдѣ и когда бываютъ ярмарки.	Въ 1847 году. На какую сумму было привезено товаровъ.	Въ 1847 году. На какую сумму продано.
			Рубли	сереб.
1	Девятая	Въ г. Костромѣ; въ 9 пятницу по пасхѣ.	13,900	4,600
2	Борисоглѣбская. . .	Въ г. Нерехтѣ 2 мая.	8,800	8,900
3	Богородская	и 23 іюня.	4,700	2,100
4	Крестовоздвиженск .	Въ г. Кинешмѣ, съ 14 по 28 сентября.	71,020	43,045
5	Тихоновская	Въ Кинешмѣ, съ 16 по 21 іюня	12,500	6,005
6	Никольская.	Въ г. Галичѣ, съ 1 по 9 декабря	35,500	6.040
7	Екатерининская . .	Въ Чухломѣ, съ 24 ноября по 1 декабря.	4,665	3,463
8	Крещенская	Въ г. Макарьевѣ съ 12 по 20 генваря. .	42,000	20,000
9	Благовѣщенская . .	Въ г. Макарьевѣ съ 17 по 26 марта. . .	26,600	14,000
10	Ильинская	Тамъ же съ 14 по 21 іюля	13,000	7,000
11	Воздвиженская . . .	Въ г. Кологривѣ 14 сентября.	5,500	3,150
12	Благовѣщенская . .	Въ г. Ветлугѣ съ 24 по 28 марта. . . .	6,030	5,272
13	Троицкая.	Въ г. Варнавинѣ 11 мая	3,500	2,000
14	Варнавинская. . . .	Тамъ же 11 іюня. .	13,000	8,000
15	Михайловская . . .	Тамъ же 8 ноября.	2,000	1,000
16	Ивановская.	Въ г. Судиславлѣ 24 іюня	1,000	1,000
17	Казанская	Въ г. Лухѣ 8 іюля.	2,000	520

			Рубли	Сереб.
18	Троицкая	Въ Вичугѣ съ 13 по 16 мая	35,407	19,326
19	Макарьевская. . . .	ПриМакарьевской пустыни, близь слободы Рѣшмы	28,196	22,453
20	Ивановская.	Въ с. Парскомъ 29 августа	597,320	238,387
21	Тихоновская	При Тихоновскомъ монастырѣ 16 іюня .	6,000	1,500
22	Владимірская. . . .	Въ с. Клонахъ 23 іюня	3,500	1,050
23	Прозненская	Въ с. Порзняхъ 27 сентября	1,400	200
24	Богославская. . . .	Въ Филисовѣ 26 сентября	800	150
25	Казанская	Въ пос. Пучежѣ 16	79,513	53,605
26	Тихвинская	іюня и 8 іюля . . .		
27	Аврааміевская . . .	При Аврааміевомъмонастырѣ съ 3 по 5мая	4,610	1,160
28	Покровская.	Въ с. Ножкинѣ съ 30 сентября по 2 окт.	8,855	2,470
29	Тихоновская	Въ с. Молвитинѣ, съ 16 по 19 іюня . . .	11,750	6,000
30	Ивановская.	При желѣзно-Боровскомъ монастырѣ съ 22 по 25 іюня . . .	5,000	4,000
31	Богоявленская . . .	Въ приходѣ покрова на угодѣ, 6 генваря.	27	18
32	Благовѣщенская . .	Въ Ферапонтовскомъ погостѣ 25 марта. .	1,860	976
33	Ферапонтовская . .	Тамъ же 27 мая . .	1,300	780
34	Владимірская	Въ с.Воздвиженскомъ 23 іюня	780	370
35	Фроловская.	Въ погостѣ Воскресенскомъ 16 августа.	5,200	2,500
36	Воздвижинская . . .	Въс. Воздвиженскомъ 14 сентября	580	260
37	Покровская.	Въ погостѣ Покровскомъ 1 октября . .	2,600	1,900
38	Михайловская . . .	Въ с. Контѣевѣ 8 ноября	1,400	680
39	Введенская	Въ погостѣ Ильинскомъ 21 ноября . .	4,100	2,800

			Рубли	Сереб.
40	Варваринская. . . .	Тамъ же 4 декабря.	3,900	2,100
41	Спиридоновская . .	Въ погостѣ Ферапонтовѣ 12 декабря. . .	2,700	1,500
42	Крещенская	Въ с. Уренѣ съ 3 по 7 генваря	6,200	4,050
43	Трехсвятская	Тамъ же съ 25 по 31 генваря..	4,260	3,260
44	Никольская.	тамъ же со 2 по 7 декабря	26,000	21,000
	Итого на всѣхъ ярмаркахъ въ губерніи, въ оборотѣ . . .		1,077,073	528,314

ТАБЛИЦА

Таблица № 17.

ПОКАЗЫВАЮЩАЯ ЧИСЛО РАСКОЛЬНИКОВЪ И ИНОВѢРЦОВЪ.

Число раскольниковъ разныхъ сектъ въ 1847 году.

Названіе городовъ и уѣздовъ.	Пріемлющихъ священство.		Безпоповщ. сектъ. Признающихъ браки и мол. за царя.		Безпоповщ. сектъ. Непризн. браки и немолящ. за царя.		Скопцевъ хлыстовъ.		Итого.		Всего.
	Муж.	Жен.	Муж.	Жен.	Муж.	Жен.	Муж.	Жен.	Муж.	Жен.	
Въ г. Костромѣ	1	4	—	—	8	31	—	—	9	35	44
— уѣздѣ	429	688	58	204	381	951	—	—	868	1,843	2,711
— заштатномъ гор. Судиславлѣ	14	16	—	—	27	197	—	—	41	213	253
— г. Кинешмѣ	—	—	1	6	—	—	—	—	1	6	7
— уѣздѣ	—	—	525	1,223	—	—	—	1	525	1,224	1,749
— - Галичѣ	15	25	16	72	—	—	—	—	31	97	128
— уѣздѣ	37	174	35	87	—	—	2	—	74	261	335
— - Солигаличѣ	1	32	3	3	—	—	—	—	4	35	39
— уѣздѣ	3	27	15	40	—	—	—	—	18	67	85
— - Чухломѣ	—	—	1	6	—	—	—	—	1	6	7
— уѣздѣ	—	—	8	108	46	219	—	1	54	328	3,821
— заштатномъ гор. Плесѣ	17	13	—	—	—	—	—	—	17	13	30
— Нерехтскомъ уѣздѣ	59	74	87	390	—	—	1	—	147	464	611
— Юрьевецкомъ уѣздѣ	187	286	—	—	—	—	4	2	191	288	479
— Буйскомъ уѣздѣ	55	209	5	14	—	—	—	—	60	223	283
— Макарьевскомъ уѣздѣ	1,057	1,130	620	684	—	—	—	—	1,677	1,814	3,491
— Варнавинскомъ уѣздѣ	4,163	4,745	2,242	1,372	3	2	—	—	5,408	6,119	11,527
Итого	6,038	7,423	2,616	4,209	465	1,400	7	4	9,126	13,036	22,162

Число иновѣрцевъ.

Званіе уѣздовъ.	Христіанъ.				Не христіанъ.				Итого.		Всего.
	Римско-католическаго.		Лютер. и реформ.		Мусульманъ.		Евреевъ.				
	Муж.	Жен.	Муж.	Жен.	Муж.	Жен.	Муж.	Жен.	Муж	Жен.	
Въ Костромскомъ .	178	4	16	—	137	127	20	—	351	131	482
— Нерехтскомъ . .	1	2	2	—	—	—	—	—	3	2	5
— Кинешемскомъ .	10	—	4	—	—	—	—	—	14	—	14
— Юрьевецкомъ. .	1	1	—	—	—	—	—	—	1	1	2
— Галичскомъ. . .	16	—	5	—	—	—	2	—	23	—	23
— Чухломскомъ . .	11	—	4	—	3	—	1	—	19	—	19
— Макарьевскомъ .	12	—	4	—	—	—	—	—	16	—	16
— Буйскомъ	—	—	—	—	—	—	—	—	—	—	—
— Кологривскомъ .	14	—	1	—	—	—	—	—	15	—	15
— Ветлугскомъ . .	4	1	—	—	1	—	—	—	5	1	6
— Варнавинскомъ .	3	3	6	2	—	—	—	—	9	5	14
— Солигаличскомъ	1	—	3	—	—	—	—	—	4	—	6
Итого . .	251	11	45	2	141	127	23	—	460	140	600

ТАБЛИЦА

ЧИСЛА ПРАВОСЛАВНЫХЪ И ЕДИНОВѢРЧЕСКИХЪ МОНАСТЫРЕЙ, ЦЕРКВЕЙ ПРИХОДОВЪ И МОЛИТВЕННЫХЪ ДОМОВЪ.

	Монастырей.				Приходовъ.	Церквей.		Молитвенныхъ домовъ и часовень.
	Православныхъ.		Единовѣрческ.			Православныхъ.	Единовѣрческихъ.	
	Мужеска.	Женска.	Мужеска.	Женска.				
Въ г. Костромѣ	3	1	—	—	31	41	—	9
уѣздѣ	2	—	—	—	108	120	1	94
» » Галичѣ	1	1	—	—	12	17	—	5
уѣздѣ	—	—	—	—	93	121	—	139
» » Нерехтѣ	—	—	—	—	6	7	—	5
уѣздѣ	—	—	—	—	143	159	—	122
» » Чухломѣ	—	—	—	—	2	3	—	8
уѣздѣ	1	—	—	—	46	56	—	138
» » Буѣ	—	—	—	—	2	4	—	2
уѣздѣ	1	—	—	—	38	50	—	65
» » Юрьевцѣ	—	—	—	—	11	13	—	1
уѣздѣ	1	—	—	—	63	66	—	18
» » Кинешмѣ	—	—	—	—	7	8	—	2
уѣздѣ	1	—	—	—	68	70	—	40
» » Солигаличѣ	—	—	—	—	6	9	—	5
уѣздѣ	—	—	—	—	36	47	—	95
» » Кологривѣ	—	—	—	—	1	3	—	—
уѣздѣ	—	—	—	—	39	52	—	253
» » Макарьевѣ	1	—	—	—	1	2	—	—
уѣздѣ	2	1	1	—	63	83	1	58
» » Ветлугѣ	—	—	—	—	1	2	—	—
уѣздѣ	—	—	—	—	25	35	—	116
» » Варнавинѣ	—	—	—	—	1	3	—	1
уѣздѣ	—	—	—	—	21	32	1	68
Итого . . .	13	3	1	—	824	1004	3	1244

ОФИЦЕРОВЪ

ВОЕННО-ТОПОГРАФИЧЕСКОЕ
№ 49339
Рк 8.
Шкапъ 101 203 Полка 11



ТРУДАМИ

РЕЧЕВАЛЬНАГО

ШТАБА.